

GAZZETTA  UFFICIALE
DELLA REPUBBLICA ITALIANA

PARTE PRIMA

Roma - Martedì, 19 dicembre 2017


SI PUBBLICA TUTTI I
GIORNI NON FESTIVI

DIREZIONE E REDAZIONE PRESSO IL MINISTERO DELLA GIUSTIZIA - UFFICIO PUBBLICAZIONE LEGGI E DECRETI - VIA ARENULA, 70 - 00186 ROMA
AMMINISTRAZIONE PRESSO L'ISTITUTO POLIGRAFICO E ZECCA DELLO STATO - VIA SALARIA, 691 - 00138 ROMA - CENTRALINO 06-85081 - LIBRERIA DELLO STATO
PIAZZA G. VERDI, 1 - 00198 ROMA

N. 58/L

DECRETO LEGISLATIVO 12 dicembre 2017, n. 189.

Determinazione dei collegi elettorali della Camera dei deputati e del Senato della Repubblica, in attuazione dell'articolo 3 della legge 3 novembre 2017, n. 165, recante modifiche al sistema di elezione della Camera dei deputati e del Senato della Repubblica. Delega al Governo per la determinazione dei collegi elettorali uninominali e plurinominali.





S O M M A R I O


DECRETO LEGISLATIVO 12 dicembre 2017, n. 189.

Determinazione dei collegi elettorali della Camera dei deputati e del Senato della Repubblica, in attuazione dell'articolo 3 della legge 3 novembre 2017, n. 165, recante modifiche al sistema di elezione della Camera dei deputati e del Senato della Repubblica. Delega al Governo per la determinazione dei collegi elettorali uninominali e plurinominali. (17G00210)

Pag. 1

ALLEGATI:

TABELLA A1 - COLLEGI UNINOMINALI DELLA CAMERA DEI DEPUTATI	»	4
TABELLA A2 - COLLEGI PLURINOMINALI DELLA CAMERA DEI DEPUTATI	»	187
TABELLA B1 - COLLEGI UNINOMINALI DEL SENATO DELLA REPUBBLICA	»	207
TABELLA B2 - COLLEGI PLURINOMINALI DEL SENATO DELLA REPUBBLICA	»	382
Note	»	401





LEGGI ED ALTRI ATTI NORMATIVI

DECRETO LEGISLATIVO 12 dicembre 2017, n. 189.

Determinazione dei collegi elettorali della Camera dei deputati e del Senato della Repubblica, in attuazione dell'articolo 3 della legge 3 novembre 2017, n. 165, recante modifiche al sistema di elezione della Camera dei deputati e del Senato della Repubblica. Delega al Governo per la determinazione dei collegi elettorali uninominali e plurinominali.

IL PRESIDENTE DELLA REPUBBLICA

Visti gli articoli 76 e 87, quinto comma, della Costituzione;

Vista la legge 3 novembre 2017, n. 165, recante «Modifiche al sistema di elezione della Camera dei deputati e del Senato della Repubblica. Delega al Governo per la determinazione dei collegi elettorali uninominali e plurinominali»;

Visto l'articolo 3, commi 1 e 2, della citata legge 3 novembre 2017, n. 165, che delegano il Governo ad adottare, entro trenta giorni dalla data di entrata in vigore della medesima legge, un decreto legislativo per la determinazione dei collegi uninominali e dei collegi plurinominali, rispettivamente, per l'elezione della Camera dei deputati, nell'ambito di ciascuna circoscrizione di cui alla Tabella A allegata al decreto del Presidente della Repubblica n. 361 del 1957, come sostituita dalla stessa legge 3 novembre 2017, n. 165, nonché, per l'elezione del Senato della Repubblica, nell'ambito di ciascuna regione;

Visto l'articolo 3, comma 1, lettera *a*), della citata legge 3 novembre 2017, n. 165 che, per la determinazione dei collegi uninominali della Camera dei deputati, al primo periodo, fa salvo quanto stabilito per la circoscrizione Valle d'Aosta/Vallée d'Aoste e, al secondo periodo, costituisce nelle circoscrizioni Trentino-Alto Adige/Südtirol e Molise, rispettivamente, sei e due collegi uninominali, come territorialmente definiti dal decreto legislativo 20 dicembre 1993, n. 535, recante determinazione dei collegi uninominali del Senato della Repubblica;

Visto l'articolo 3, comma 1, lettera *b*), della citata legge 3 novembre 2017, n. 165 che, per la determinazione dei collegi plurinominali della Camera dei deputati, al primo periodo, esclude la circoscrizione Valle d'Aosta/Vallée d'Aoste e assegna al Molise un seggio da attribuire con metodo proporzionale e, al secondo periodo, stabilisce che, nelle circoscrizioni Trentino-Alto Adige/Südtirol, Umbria, Molise e Basilicata è costituito un unico collegio plurinomiale comprensivo di tutti i collegi uninominali della circoscrizione;

Visto l'articolo 3, comma 2, lettera *a*) della citata legge 3 novembre 2017, n. 165, che, per la determinazione dei collegi uninominali del Senato della Repubblica, al primo periodo, fa salvo quanto stabilito per le circoscrizioni Valle d'Aosta/Vallée d'Aoste e Trentino-Alto Adige/Südtirol e, al secondo periodo, stabilisce che il territorio della Regione Molise è costituito in un unico collegio uninominale;

Visto l'articolo 3, comma 2, lettera *b*), della citata legge 3 novembre 2017, n. 165, che esclude le Regioni Valle d'Aosta/Vallée d'Aoste e Trentino Alto Adige/Südtirol dalla determinazione dei collegi plurinominali del Senato della Repubblica;

Visto l'articolo 14 della legge 23 agosto 1988, n. 400, recante «Disciplina dell'attività di Governo e ordinamento della Presidenza del Consiglio dei ministri»;

Vista la proposta presentata il 21 novembre 2017 dalla Commissione prevista dall'articolo 3, comma 3, della citata legge 3 novembre 2017, n. 165, istituita con decreto del Presidente del Consiglio dei ministri 15 novembre 2017;

Vista la deliberazione preliminare del Consiglio dei ministri, adottata nella riunione del 23 novembre 2017;

Acquisiti i pareri delle competenti commissioni permanenti della Camera dei deputati e del Senato della Repubblica in data 7 dicembre 2017;

Vista la deliberazione del Consiglio dei ministri, adottata nella riunione dell'11 dicembre 2017;

Sulla proposta del Presidente del Consiglio dei ministri,



EMANA
il seguente decreto legislativo:

Art. 1.

*Determinazione dei collegi uninominali
e plurinominali della Camera dei deputati*

1. I collegi uninominali per l'elezione della Camera dei deputati sono determinati secondo quanto previsto dalla Tabella A.1 allegata al presente decreto legislativo.

2. I plurinominali per l'elezione della Camera dei deputati sono determinati secondo quanto previsto dalla Tabella A.2 allegata al presente decreto legislativo.

Art. 2.

*Determinazione dei collegi uninominali
e plurinominali del Senato della Repubblica*

1. I collegi uninominali per l'elezione del Senato della Repubblica sono determinati secondo quanto previsto dalla Tabella B.1 allegata al presente decreto legislativo.

2. I collegi plurinominali per l'elezione del Senato della Repubblica sono determinati secondo quanto previsto dalla Tabella B.2 allegata al presente decreto legislativo.

Art. 3.

*Istituzione di nuovi comuni, distacco di comuni
da regioni e sezioni elettorali riguardanti più collegi*

1. Nel caso in cui, prima della convocazione dei comizi, vengano istituiti nuovi comuni mediante fusione o distacco territoriale di comuni preesistenti ed i comuni di origine facciano parte di più collegi uninominali o plurinominali, il comune di nuova istituzione si intende assegnato al collegio uninominale o plurinomiale nel cui ambito originario insisteva il maggior numero di popolazione residente ora confluita nel nuovo comune.

2. Nel caso in cui, prima della convocazione dei comizi, vi sia il distacco di un comune da una regione e l'aggregazione ad un'altra con conseguente mutamento di circoscrizione, il suddetto comune si intende assegnato, nell'ambito della nuova circoscrizione, al collegio plurinomiale ed al collegio uninominale ad esso territorialmente contigui. Se più collegi sono territorialmente contigui, il suddetto comune si intende assegnato al collegio uninominale nel cui ambito insiste il minore numero di popolazione residente.

3. Le sezioni elettorali che interessano più collegi uninominali o plurinominali si intendono assegnate al collegio uninominale o plurinomiale nella cui circoscrizione ha sede l'ufficio elettorale di sezione.

Art. 4.

Abrogazione

1. Il decreto legislativo 7 agosto 2015, n. 122 «Determinazione dei collegi della Camera dei deputati, in attuazione dell'articolo 4 della legge 6 maggio 2015, n. 52, recante disposizioni in materia di elezione della Camera dei deputati» è abrogato.

Art. 5.

Clausola di neutralità finanziaria

1. Dall'attuazione del presente decreto legislativo non devono derivare nuovi o maggiori oneri per la finanza pubblica.

Il presente decreto, munito del sigillo dello Stato, sarà inserito nella Raccolta ufficiale degli atti normativi della Repubblica italiana. È fatto obbligo a chiunque spetti di osservarlo e di farlo osservare.

Dato a Roma, addì 12 dicembre 2017

MATTARELLA

GENTILONI SILVERI, *Presidente del Consiglio dei ministri*

Visto, il Guardasigilli: ORLANDO




TABELLA A.1 - COLLEGI UNINOMINALI DELLA CAMERA DEI DEPUTATI

TABELLA A.2 - COLLEGI PLURINOMINALI DELLA CAMERA DEI DEPUTATI

TABELLA B.1 - COLLEGI UNINOMINALI DEL SENATO DELLA REPUBBLICA

TABELLA B.2 - COLLEGI PLURINOMINALI DEL SENATO DELLA REPUBBLICA




Tabella A1 - Collegi Uninominali per la Camera dei Deputati


Regione: Piemonte

Circoscrizione: Piemonte 1 e Piemonte 2


Codice della circoscrizione	Denominazione della circoscrizione	Denominazione del collegio uninominale	Nome del comune o dell'area subcomunale con la maggiore ampiezza demografica	Codice del collegio uninominale	Denominazione del Comune	Territorio comunale definito dal D. Lgs. 20 dicembre 1993, n. 535
1	Piemonte 1	Piemonte 1 - 01	Torino - Zona Statistica 16	CU011_01	Torino	Territorio del comune di Torino definito dal Collegio n. 1 della regione Piemonte
		Piemonte 1 - 02	Torino - Zona Statistica 38	CU011_02	Torino	Territorio del comune di Torino definito dal Collegio n. 2 della regione Piemonte
		Piemonte 1 - 03	Torino - Zona Statistica 48	CU011_03	Torino	Territorio del comune di Torino definito dal Collegio n. 3 della regione Piemonte
		Piemonte 1 - 04	Torino - Zona Statistica 61	CU011_04	Torino	Territorio del comune di Torino definito dal Collegio n. 4 della regione Piemonte
		Piemonte 1 - 05	Ivrea	CU011_05	Agliè	
					Ala di Stura	
					Albiano d'Ivrea	
					Alice Superiore	
					Alpette	
					Andrate	
					Azeglio	
					Bairo	
					Balangero	
					Baldissero Canavese	
					Balme	
					Banchette	
					Barbania	
					Barone Canavese	
					Bollengo	
					Borgiallo	
					Borgofranco d'Ivrea	
					Borgomasino	
					Bosconero	
					Brosso	
					Burolo	
					Busano	
					Cafasse	
					Candia Canavese	
					Canischio	
					Cantoira	
					Caravino	
					Carema	
					Cascinette d'Ivrea	
					Castellamonte	
					Castelnuovo Nigra	
					Ceres	



Codice della circoscrizione	Denominazione della circoscrizione	Denominazione del collegio uninominale	Nome del comune o dell'area subcomunale con la maggiore ampiezza demografica	Codice del collegio uninominale	Denominazione del Comune	Territorio comunale definito dal D. Lgs. 20 dicembre 1993, n. 535
					Ceresole Reale	
					Chialamberto	
					Chiaverano	
					Chiesanuova	
					Ciconio	
					Cintano	
					Ciriè	
					Coassolo Torinese	
					Colleretto Castelnuovo	
					Colleretto Giacosa	
					Corio	
					Cossano Canavese	
					Cuceglio	
					Cuornè	
					Favria	
					Feiletto	
					Fiano	
					Fiorano Canavese	
					Forno Canavese	
					Frassinetto	
					Front	
					Germagnano	
					Groscavallo	
					Grosso	
					Ingria	
					Issiglio	
					Ivrea	
					Lanzo Torinese	
					Lemie	
					Lessolo	
					Levone	
					Locana	
					Loranzè	
					Lugnacco	
					Lusigliè	
					Maglione	
					Mathi	
					Mercenasco	
					Meugliano	
					Mezenile	
					Monastero di Lanzo	
					Montalenghe	
					Montalto Dora	
					Noasca	
					Nole	
					Nomaglio	
					Oglianico	
					Orio Canavese	



Codice della circoscrizione	Denominazione della circoscrizione	Denominazione del collegio uninominale	Nome del comune o dell'area subcomunale con la maggiore ampiezza demografica	Codice del collegio uninominale	Denominazione del Comune	Territorio comunale definito dal D. Lgs. 20 dicembre 1993, n. 535
					Ozegna	
					Palazzo Canavese	
					Parella	
					Pavone Canavese	
					Pecco	
					Perosa Canavese	
					Pertusio	
					Pessinetto	
					Piverone	
					Pont-Canavese	
					Prascorsano	
					Pratiglione	
					Quagliuzzo	
					Quassolo	
					Quincinetto	
					Ribordone	
					Rivara	
					Rivarolo Canavese	
					Rivarossa	
					Robassomero	
					Rocca Canavese	
					Romano Canavese	
					Ronco Canavese	
					Rueglio	
					Salassa	
					Salerano Canavese	
					Samone	
					San Carlo Canavese	
					San Colombano Belmonte	
					San Francesco al Campo	
					San Giorgio Canavese	
					San Giusto Canavese	
					San Martino Canavese	
					San Maurizio Canavese	
					San Ponso	
					Scarmagno	
					Settimo Rottaro	
					Settimo Vittone	
					Sparone	
					Strambinello	
					Strambino	
					Tavagnasco	
					Torre Canavese	
					Trausella	
					Traversella	
					Traves	
					Usseglio	
					Vallo Torinese	




Codice della circoscrizione	Denominazione della circoscrizione	Denominazione del collegio uninominale	Nome del comune o dell'area subcomunale con la maggiore ampiezza demografica	Codice del collegio uninominale	Denominazione del Comune	Territorio comunale definito dal D. Lgs. 20 dicembre 1993, n. 535
					Valperga	
					Valprato Soana	
					Varisella	
					Vauda Canavese	
					Vestignè	
					Vialfrè	
					Vico Canavese	
					Vidracco	
					Villanova Canavese	
					Vische	
					Vistrorio	
					Viù	
		Piemonte 1 - 06	Collegno	CU011_06	Alpignano	
					Beinasco	
					Bruino	
					Collegno	
					Druento	
					Grugliasco	
					Orbassano	
					Pianezza	
					Rivalta di Torino	
					Rivoli	
					Venaria Reale	
		Piemonte 1 - 07	Settimo Torinese	CU011_07	Andezeno	
					Arignano	
					Baldissero Torinese	
					Borgaro Torinese	
					Brandizzo	
					Brozolo	
					Brusasco	
					Caluso	
					Casalborgone	
					Caselle Torinese	
					Castagneto Po	
					Castiglione Torinese	
					Cavagnolo	
					Chieri	
					Chivasso	
					Cinzano	
					Fogizzo	
					Gassino Torinese	
					Lauriano	
					Leini	
					Lombardore	
					Mappano	
					Marentino	




Codice della circoscrizione	Denominazione della circoscrizione	Denominazione del collegio uninominale	Nome del comune o dell'area subcomunale con la maggiore ampiezza demografica	Codice del collegio uninominale	Denominazione del Comune	Territorio comunale definito dal D. Lgs. 20 dicembre 1993, n. 535
					Mazzè	
					Mombello di Torino	
					Montaldo Torinese	
					Montanaro	
					Monteu da Po	
					Moriondo Torinese	
					Pavarolo	
					Pino Torinese	
					Riva presso Chieri	
					Rivalba	
					Rondissone	
					San Benigno Canavese	
					San Mauro Torinese	
					San Raffaele Cimena	
					San Sebastiano da Po	
					Sciolze	
					Settimo Torinese	
					Torrazza Piemonte	
					Verolengo	
					Verrua Savoia	
					Villareggia	
					Volpiano	
		Piemonte 1 - 08	Moncalieri	CU011_08	Airasca	
					Cambiano	
					Candiolo	
					Carignano	
					Carmagnola	
					Castagnole Piemonte	
					Cercenasco	
					Isolabella	
					La Loggia	
					Lombriasco	
					Moncalieri	
					Nichelino	
					None	
					Osasio	
					Pancalieri	
					Pecetto Torinese	
					Piobesi Torinese	
					Poirino	
					Pralormo	
					Santena	
					Scalenghe	
					Trofarello	
					Vigone	
					Villastellone	
					Vinovo	



Codice della circoscrizione	Denominazione della circoscrizione	Denominazione del collegio uninominale	Nome del comune o dell'area subcomunale con la maggiore ampiezza demografica	Codice del collegio uninominale	Denominazione del Comune	Territorio comunale definito dal D. Lgs. 20 dicembre 1993, n. 535
					Virle Piemonte	
					Volvera	
		Piemonte 1 - 09	Pinerolo	CU011_09	Almese	
					Angrogna	
					Avigliana	
					Bardonecchia	
					Bibiana	
					Bobbio Pellice	
					Borgone Susa	
					Bricherasio	
					Bruzolo	
					Buriasco	
					Bussoleno	
					Buttigliera Alta	
					Campiglione Fenile	
					Cantalupa	
					Caprie	
					Caselette	
					Cavour	
					Cesana Torinese	
					Chianocco	
					Chiomonte	
					Chiusa di San Michele	
					Claviere	
					Coazze	
					Condove	
					Cumiana	
					Exilles	
					Fenestrelle	
					Frossasco	
					Garzigliana	
					Giaglione	
					Giaveno	
					Givoletto	
					Gravere	
					Inverso Pinasca	
					La Cassa	
					Luserna San Giovanni	
					Lusernetta	
					Macello	
					Massello	
					Mattie	
					Meana di Susa	
					Mompalano	
					Moncenisio	
					Novalesa	
					Osasco	



Codice della circoscrizione	Denominazione della circoscrizione	Denominazione del collegio uninominale	Nome del comune o dell'area subcomunale con la maggiore ampiezza demografica	Codice del collegio uninominale	Denominazione del Comune	Territorio comunale definito dal D. Lgs. 20 dicembre 1993, n. 535
					Oulx	
					Perosa Argentina	
					Perrero	
					Pinasca	
					Pinerolo	
					Piossasco	
					Piscina	
					Pomaretto	
					Porte	
					Pragelato	
					Praii	
					Pramollo	
					Prarostino	
					Reano	
					Roiletto	
					Rorà	
					Rosta	
					Roure	
					Rubiana	
					Salbertrand	
					Salza di Pinerolo	
					San Didero	
					San Germano Chisone	
					San Gillio	
					San Giorgio di Susa	
					San Pietro Val Lemina	
					San Secondo di Pinerolo	
					Sangano	
					Sant'Ambrogio di Torino	
					Sant'Antonino di Susa	
					Sauze di Cesana	
					Sauze d'Oulx	
					Sestriere	
					Susa	
					Torre Pellice	
					Trana	
					Usseaux	
					Vaie	
					Val della Torre	
					Valgioie	
					Venaus	
					Villafranca Piemonte	
					Villar Dora	
					Villar Focchiardo	
					Villar Pellice	
					Villar Perosa	
					Villarbasse	



Codice della circoscrizione	Denominazione della circoscrizione	Denominazione del collegio uninominale	Nome del comune o dell'area subcomunale con la maggiore ampiezza demografica	Codice del collegio uninominale	Denominazione del Comune	Territorio comunale definito dal D. Lgs. 20 dicembre 1993, n. 535
2	Piemonte 2	Piemonte 2 - 01	Verbania	CU012_01	Ameno	
					Antrona Schieranco	
					Anzola d'Ossola	
					Arizzano	
					Armeno	
					Arola	
					Arona	
					Aurano	
					Baceno	
					Bannio Anzino	
					Baveno	
					Bee	
					Belgirate	
					Beura-Cardezza	
					Boca	
					Bognanco	
					Bolzano Novarese	
					Borgomanero	
					Borgomezzavalle	
					Briga Novarese	
					Brovello-Carpugnino	
					Calasca-Castiglione	
					Cambiasca	
					Cannero Riviera	
					Cannobio	
					Caprezzo	
					Casale Corte Cerro	
					Cavaglio-Spocchia	
					Cavallirio	
					Ceppo Morelli	
					Cesara	
					Colazza	
					Cossogno	
					Craveggia	
					Crevoladossola	
					Crodo	
					Cureggio	
					Cursolo-Orasso	
					Domodossola	
					Dormelletto	
					Druogno	
					Falmenta	
					Formazza	
					Gargallo	
					Germagno	
					Ghiffa	
					Gignese	
					Gozzano	




Codice della circoscrizione	Denominazione della circoscrizione	Denominazione del collegio uninominale	Nome del comune o dell'area subcomunale con la maggiore ampiezza demografica	Codice del collegio uninominale	Denominazione del Comune	Territorio comunale definito dal D. Lgs. 20 dicembre 1993, n. 535
					Gravellona Toce	
					Grignasco	
					Gurro	
					Intragna	
					Inverio	
					Lesa	
					Loreglia	
					Macugnaga	
					Madonna del Sasso	
					Maggiora	
					Malesco	
					Masera	
					Massino Visconti	
					Massiola	
					Meina	
					Mergozzo	
					Miasino	
					Miazzina	
					Montecrestese	
					Montescheno	
					Nebbiuno	
					Nonio	
					Oggebbio	
					Oleggio Castello	
					Omegna	
					Ornavasso	
					Orta San Giulio	
					Pallanzeno	
					Paruzzaro	
					Pella	
					Pettenasco	
					Piedimulera	
					Pieve Vergonte	
					Pisano	
					Pogno	
					Prato Sesia	
					Premeno	
					Premia	
					Premosello-Chiovenda	
					Quarna Sopra	
					Quarna Sotto	
					Re	
					Romagnano Sesia	
					San Bernardino Verbano	
					San Maurizio d'Opaglio	
					Santa Maria Maggiore	
					Soriso	
					Stresa	




Codice della circoscrizione	Denominazione della circoscrizione	Denominazione del collegio uninominale	Nome del comune o dell'area subcomunale con la maggiore ampiezza demografica	Codice del collegio uninominale	Denominazione del Comune	Territorio comunale definito dal D. Lgs. 20 dicembre 1993, n. 535
					Toceno	
					Trarego Viggiona	
					Trasquera	
					Trontano	
					Valstrona	
					Vanzone con San Carlo	
					Varzo	
					Verbania	
					Vignone	
					Villadossola	
					Villette	
					Vogogna	
		Piemonte 2 - 02	Novara	CU012_02	Agrate Conturbia	
					Barengo	
					Bellinzago Novarese	
					Biandrate	
					Bogogno	
					Borgo Ticino	
					Borgolavezzaro	
					Briona	
					Caltignaga	
					Cameri	
					Carpignano Sesia	
					Casalbeltrame	
					Casaleggio Novara	
					Casalino	
					Casalvolone	
					Castellazzo Novarese	
					Castelletto sopra Ticino	
					Cavaglietto	
					Cavaglio d'Agogna	
					Cerano	
					Comignago	
					Cressa	
					Divignano	
					Fara Novarese	
					Fontaneto d'Agogna	
					Galliate	
					Garbagna Novarese	
					Gattico	
					Ghemme	
					Granozzo con Monticello	
					Landiona	
					Mandello Vitta	
					Marano Ticino	
					Mezzomerico	
					Momo	



Codice della circoscrizione	Denominazione della circoscrizione	Denominazione del collegio uninominale	Nome del comune o dell'area subcomunale con la maggiore ampiezza demografica	Codice del collegio uninominale	Denominazione del Comune	Territorio comunale definito dal D. Lgs. 20 dicembre 1993, n. 535
					Nibbiola	
					Novara	
					Oleggio	
					Pombia	
					Recetto	
					Romentino	
					San Nazzaro Sesia	
					San Pietro Mosezzo	
					Sillavengo	
					Sizzano	
					Sozzago	
					Suno	
					Terdobbiate	
					Tornaco	
					Trecale	
					Vaprio d'Agogna	
					Varallo Pombia	
					Veruno	
					Vespolate	
					Vicolungo	
					Vinzaglio	
		Piemonte 2 - 03	Biella	CU012_03	Ailoche	
					Alagna Valsesia	
					Andorno Micca	
					Balmuccia	
					Benna	
					Biella	
					Bioglio	
					Bocchieleto	
					Borgosesia	
					Borriana	
					Breia	
					Brusnengo	
					Burizzo	
					Callabiana	
					Camandona	
					Camburzano	
					Campertogno	
					Campiglia Cervo	
					Candelo	
					Caprile	
					Carcoforo	
					Casapinta	
					Castelletto Cervo	
					Cavaglià	
					Cellio	
					Cerreto Castello	




Codice della circoscrizione	Denominazione della circoscrizione	Denominazione del collegio uninominale	Nome del comune o dell'area subcomunale con la maggiore ampiezza demografica	Codice del collegio uninominale	Denominazione del Comune	Territorio comunale definito dal D. Lgs. 20 dicembre 1993, n. 535
					Cerrione	
					Cervatto	
					Civiasco	
					Coggiola	
					Cossato	
					Cravagliana	
					Crevacuore	
					Curino	
					Donato	
					Dorzano	
					Fobello	
					Gaglianico	
					Gattinara	
					Ghislarengo	
					Giffienga	
					Graglia	
					Guardabosone	
					Lenta	
					Lessona	
					Lozzolo	
					Magnano	
					Massazza	
					Masserano	
					Mezzana Mortigliengo	
					Miagliano	
					Mollia	
					Mongrando	
					Mosso	
					Mottalciata	
					Muzzano	
					Netro	
					Occhieppo Inferiore	
					Occhieppo Superiore	
					Pettinengo	
					Piatto	
					Piedicavallo	
					Pila	
					Piode	
					Pollone	
					Ponderano	
					Portula	
					Postua	
					Pralungo	
					Pray	
					Quaregna	
					Quarona	
					Rassa	
					Rima San Giuseppe	




Codice della circoscrizione	Denominazione della circoscrizione	Denominazione del collegio uninominale	Nome del comune o dell'area subcomunale con la maggiore ampiezza demografica	Codice del collegio uninominale	Denominazione del Comune	Territorio comunale definito dal D. Lgs. 20 dicembre 1993, n. 535
					Rimasco	
					Rimella	
					Riva Valdobbia	
					Roasio	
					Ronco Biellese	
					Roppolo	
					Rosazza	
					Rossa	
					Rovasenda	
					Sabbia	
					Sagliano Micca	
					Sala Biellese	
					Salussola	
					San Giacomo Vercellese	
					Sandigliano	
					Scopa	
					Scopello	
					Serravalle Sesia	
					Soprana	
					Sordevolo	
					Sostegno	
					Strona	
					Tavigliano	
					Ternengo	
					Tollegno	
					Torrazzo	
					Trivero	
					Valdengo	
					Valduggia	
					Vallanzengo	
					Valle Mosso	
					Valle San Nicolao	
					Varallo	
					Veglio	
					Verrone	
					Vigliano Biellese	
					Villa del Bosco	
					Villanova Biellese	
					Viverone	
					Vocca	
					Zimone	
					Zubiena	
					Zumaglia	
		Piemonte 2 - 04	Vercelli	CU012_04	Albano Vercellese	
					Alfiano Natta	
					Alice Castello	
					Altavilla Monferrato	




Codice della circoscrizione	Denominazione della circoscrizione	Denominazione del collegio uninominale	Nome del comune o dell'area subcomunale con la maggiore ampiezza demografica	Codice del collegio uninominale	Denominazione del Comune	Territorio comunale definito dal D. Lgs. 20 dicembre 1993, n. 535
					Arborio	
					Asigliano Vercellese	
					Balocco	
					Balzola	
					Bassignana	
					Bergamasco	
					Bianzè	
					Borgo d'Ale	
					Borgo San Martino	
					Borgo Vercelli	
					Bozzole	
					Camagna Monferrato	
					Camino	
					Carentino	
					Caresana	
					Caresanablot	
					Carisio	
					Casale Monferrato	
					Casanova Elvo	
					Castelletto Merli	
					Castelletto Monferrato	
					Cella Monte	
					Cereseto	
					Cerrina Monferrato	
					Cigliano	
					Collobiano	
					Coniolo	
					Conzano	
					Costanzana	
					Crescentino	
					Crova	
					Cuccaro Monferrato	
					Desana	
					Felizzano	
					Fontanetto Po	
					Formigliana	
					Frassinello Monferrato	
					Frassineto Po	
					Fubine Monferrato	
					Gabiano	
					Giarole	
					Greggio	
					Lamporo	
					Lignana	
					Livorno Ferraris	
					Lu	
					Masio	
					Mirabello Monferrato	



Codice della circoscrizione	Denominazione della circoscrizione	Denominazione del collegio uninominale	Nome del comune o dell'area subcomunale con la maggiore ampiezza demografica	Codice del collegio uninominale	Denominazione del Comune	Territorio comunale definito dal D. Lgs. 20 dicembre 1993, n. 535
					Mombello Monferrato	
					Moncestino	
					Moncrivello	
					Morano sul Po	
					Motta de' Conti	
					Murisengo	
					Occimiano	
					Odalengo Grande	
					Odalengo Piccolo	
					Olcenengo	
					Oldenico	
					Olivola	
					Ottiglio	
					Oviglio	
					Ozzano Monferrato	
					Palazzolo Vercellese	
					Pecetto di Valenza	
					Pertengo	
					Pezzana	
					Pomaro Monferrato	
					Pontestura	
					Ponzano Monferrato	
					Prarolo	
					Quargnento	
					Quattordio	
					Quinto Vercellese	
					Rivarone	
					Rive	
					Ronsecco	
					Rosignano Monferrato	
					Sala Monferrato	
					Salasco	
					Sali Vercellese	
					Saluggia	
					San Germano Vercellese	
					San Giorgio Monferrato	
					San Salvatore Monferrato	
					Santhià	
					Serralunga di Crea	
					Solero	
					Solonghelo	
					Stroppiana	
					Terruggia	
					Ticineto	
					Treville	
					Tricerro	
					Trino	
					Tronzano Vercellese	



Codice della circoscrizione	Denominazione della circoscrizione	Denominazione del collegio uninominale	Nome del comune o dell'area subcomunale con la maggiore ampiezza demografica	Codice del collegio uninominale	Denominazione del Comune	Territorio comunale definito dal D. Lgs. 20 dicembre 1993, n. 535
					Valenza	
					Valmacca	
					Vercelli	
					Vignale Monferrato	
					Villadeati	
					Villamiroglia	
					Villanova Monferrato	
					Villarboit	
					Villata	
		Piemonte 2 - 05	Alessandria	CU012_05	Albera Ligure	
					Alessandria	
					Alluvioni Cambiò	
					Alzano Scrivia	
					Arquata Scrivia	
					Avolasca	
					Basaluzzo	
					Belforte Monferrato	
					Berzano di Tortona	
					Borghetto di Borbera	
					Borgoratto Alessandrino	
					Bosco Marengo	
					Bosio	
					Brignano-Frascata	
					Cabella Ligure	
					Cantalupo Ligure	
					Capriata d'Orba	
					Carbonara Scrivia	
					Carezzano	
					Carpeneto	
					Carrega Ligure	
					Carrosio	
					Casal Cermelli	
					Casaleggio Boiro	
					Casalnoceto	
					Casasco	
					Cassano Spinola	
					Castellania	
					Castellar Guidobono	
					Castellazzo Bormida	
					Castelletto d'Orba	
					Castelnuovo Bormida	
					Castelnuovo Scrivia	
					Castelspina	
					Cerreto Grue	
					Costa Vescovato	
					Cremolino	
					Dernice	



Codice della circoscrizione	Denominazione della circoscrizione	Denominazione del collegio uninominale	Nome del comune o dell'area subcomunale con la maggiore ampiezza demografica	Codice del collegio uninominale	Denominazione del Comune	Territorio comunale definito dal D. Lgs. 20 dicembre 1993, n. 535
					Fabbrica Curone	
					Fraconalto	
					Francavilla Bisio	
					Frascaro	
					Fresonara	
					Frugarolo	
					Gamalero	
					Garbagna	
					Gavazzana	
					Gavi	
					Gremiasco	
					Grondona	
					Guazzora	
					Isola Sant'Antonio	
					Lerma	
					Molare	
					Molino dei Torti	
					Momperone	
					Mongiardino Ligure	
					Monleale	
					Montacuto	
					Montaldeo	
					Montaldo Bormida	
					Montecastello	
					Montegioco	
					Montemarzino	
					Mornese	
					Novi Ligure	
					Ovada	
					Paderna	
					Parodi Ligure	
					Pasturana	
					Pietra Marazzi	
					Piovera	
					Pontecurone	
					Pozzol Groppo	
					Pozzolo Formigaro	
					Predosa	
					Rivalta Bormida	
					Rocca Grimalda	
					Roccaforte Ligure	
					Rocchetta Ligure	
					Sale	
					San Cristoforo	
					San Sebastiano Curone	
					Sant'Agata Fossili	
					Sardigliano	
					Sarezzano	




Codice della circoscrizione	Denominazione della circoscrizione	Denominazione del collegio uninominale	Nome del comune o dell'area subcomunale con la maggiore ampiezza demografica	Codice del collegio uninominale	Denominazione del Comune	Territorio comunale definito dal D. Lgs. 20 dicembre 1993, n. 535
					Serravalle Scrivia	
					Sezzadio	
					Silvano d'Orba	
					Spineto Scrivia	
					Stazzano	
					Tagliolo Monferrato	
					Tassarolo	
					Tortona	
					Trisobbio	
					Vignole Borbera	
					Viguzzolo	
					Villalvernia	
					Villaromagnano	
					Volpedo	
					Volpeglino	
					Voltaggio	
		Piemonte 2 - 06	Asti	CU012_06	Acqui Terme	
					Agliano Terme	
					Albugnano	
					Alice Bel Colle	
					Antignano	
					Aramengo	
					Asti	
					Azzano d'Asti	
					Baldichieri d'Asti	
					Belveglio	
					Berzano di San Pietro	
					Bistagno	
					Bruno	
					Bubbio	
					Buttigliera d'Asti	
					Calamandrana	
					Calliano	
					Calosso	
					Camerano Casasco	
					Canelli	
					Cantarana	
					Capriglio	
					Cartosio	
					Casorzo	
					Cassinasco	
					Cassine	
					Cassinelle	
					Castagnole delle Lanze	
					Castagnole Monferrato	
					Castel Boglione	
					Castel Rocchero	




Codice della circoscrizione	Denominazione della circoscrizione	Denominazione del collegio uninominale	Nome del comune o dell'area subcomunale con la maggiore ampiezza demografica	Codice del collegio uninominale	Denominazione del Comune	Territorio comunale definito dal D. Lgs. 20 dicembre 1993, n. 535
					Castell'Alfero	
					Castellero	
					Castelletto d'Erro	
					Castelletto Molina	
					Castello di Annone	
					Castelnuovo Belbo	
					Castelnuovo Calcea	
					Castelnuovo Don Bosco	
					Cavatore	
					Cellarengo	
					Celle Enomondo	
					Cerreto d'Asti	
					Cerro Tanaro	
					Cessole	
					Chiusano d'Asti	
					Cinaglio	
					Cisterna d'Asti	
					Coazzolo	
					Cocconato	
					Corsione	
					Cortandone	
					Cortanze	
					Cortazzone	
					Cortiglione	
					Cossombrato	
					Costigliole d'Asti	
					Cunico	
					Denice	
					Dusino San Michele	
					Ferrere	
					Fontanile	
					Frinco	
					Grana	
					Grazzano Badoglio	
					Grogna	
					Incisa Scapaccino	
					Isola d'Asti	
					Loazzo	
					Malvicino	
					Maranzana	
					Maretto	
					Melazzo	
					Merana	
					Moasca	
					Mombaldone	
					Mombaruzzo	
					Mombercelli	
					Monale	




Codice della circoscrizione	Denominazione della circoscrizione	Denominazione del collegio uninominale	Nome del comune o dell'area subcomunale con la maggiore ampiezza demografica	Codice del collegio uninominale	Denominazione del Comune	Territorio comunale definito dal D. Lgs. 20 dicembre 1993, n. 535
					Monastero Bormida	
					Moncalvo	
					Moncucco Torinese	
					Mongardino	
					Montabone	
					Montafia	
					Montaldo Scarampi	
					Montechiaro d'Acqui	
					Montechiaro d'Asti	
					Montegrosso d'Asti	
					Montemagno	
					Montiglio Monferrato	
					Moransengo	
					Morbello	
					Morsasco	
					Nizza Monferrato	
					Olmo Gentile	
					Orsara Bormida	
					Pareto	
					Passerano Marmorito	
					Penango	
					Piea	
					Pino d'Asti	
					Piovà Massaia	
					Ponti	
					Ponzone	
					Portacomaro	
					Prasco	
					Quaranti	
					Refrancore	
					Revigliasco d'Asti	
					Ricaldone	
					Roatto	
					Robella	
					Rocca d'Arazzo	
					Roccoverano	
					Rocchetta Palafea	
					Rocchetta Tanaro	
					San Damiano d'Asti	
					San Giorgio Scarampi	
					San Martino Alfieri	
					San Marzano Oliveto	
					San Paolo Solbrito	
					Scurzolengo	
					Serole	
					Sessame	
					Settime	
					Soglio	



Codice della circoscrizione	Denominazione della circoscrizione	Denominazione del collegio uninominale	Nome del comune o dell'area subcomunale con la maggiore ampiezza demografica	Codice del collegio uninominale	Denominazione del Comune	Territorio comunale definito dal D. Lgs. 20 dicembre 1993, n. 535
					Spigno Monferrato	
					Strevi	
					Terzo	
					Tigliole	
					Tonco	
					Tonengo	
					Vaglio Serra	
					Valfenera	
					Vesime	
					Viale	
					Viarigi	
					Vigliano d'Asti	
					Villa San Secondo	
					Villafranca d'Asti	
					Villanova d'Asti	
					Vinchio	
					Visone	
		Piemonte 2 - 07	Cuneo	CU012_07	Acceglio	
					Aisone	
					Argentera	
					Bagnolo Piemonte	
					Barge	
					Beinette	
					Bellino	
					Bernezze	
					Borgo San Dalmazzo	
					Boves	
					Briga Alta	
					Brondello	
					Brossasco	
					Busca	
					Canosio	
					Caraglio	
					Caramagna Piemonte	
					Cardè	
					Cartignano	
					Casalgrasso	
					Casteldelfino	
					Castellar	
					Castelletto Stura	
					Castelmagno	
					Cavallerleone	
					Cavallermaggiore	
					Celle di Macra	
					Centallo	
					Cervasca	
					Chiusa di Pesio	




Codice della circoscrizione	Denominazione della circoscrizione	Denominazione del collegio uninominale	Nome del comune o dell'area subcomunale con la maggiore ampiezza demografica	Codice del collegio uninominale	Denominazione del Comune	Territorio comunale definito dal D. Lgs. 20 dicembre 1993, n. 535
					Costigliole Saluzzo	
					Crissolo	
					Cuneo	
					Demonte	
					Dronero	
					Elva	
					Entracque	
					Envie	
					Faule	
					Frassino	
					Gaiola	
					Gambasca	
					Genola	
					Isasca	
					Lagnasco	
					Limone Piemonte	
					Macra	
					Manta	
					Marene	
					Marmora	
					Martiniana Po	
					Melle	
					Moiola	
					Monasterolo di Savigliano	
					Montanera	
					Montemале di Cuneo	
					Monterosso Grana	
					Moretta	
					Murello	
					Oncino	
					Ostana	
					Paesana	
					Pagno	
					Peveragno	
					Piasco	
					Pietraporzio	
					Polonghera	
					Pontechianale	
					Pradleves	
					Prazzo	
					Racconigi	
					Revello	
					Rifreddo	
					Rittana	
					Roaschia	
					Robilante	
					Roccabruna	




Codice della circoscrizione	Denominazione della circoscrizione	Denominazione del collegio uninominale	Nome del comune o dell'area subcomunale con la maggiore ampiezza demografica	Codice del collegio uninominale	Denominazione del Comune	Territorio comunale definito dal D. Lgs. 20 dicembre 1993, n. 535
					Roccaspavera	
					Roccavione	
					Rossana	
					Ruffia	
					Saluzzo	
					Sambuco	
					Sampeyre	
					San Damiano Macra	
					Sanfront	
					Savigliano	
					Scarnafigi	
					Stroppio	
					Tarantasca	
					Torre San Giorgio	
					Valdieri	
					Valgrana	
					Valloriate	
					Valmala	
					Venasca	
					Vernante	
					Verzuolo	
					Vignolo	
					Villafalletto	
					Villanova Solaro	
					Villar San Costanzo	
					Vinadio	
					Vottignasco	
		Piemonte 2 - 08	Alba	CU012_08	Alba	
					Albaretto della Torre	
					Alto	
					Arguello	
					Bagnasco	
					Baldissero d'Alba	
					Barbaresco	
					Barolo	
					Bastia Mondovì	
					Battifollo	
					Belvedere Langhe	
					Bene Vagienna	
					Benevello	
					Bergolo	
					Bonvicino	
					Borgomale	
					Bosia	
					Bossolasco	
					Bra	
					Briaglia	



Codice della circoscrizione	Denominazione della circoscrizione	Denominazione del collegio uninominale	Nome del comune o dell'area subcomunale con la maggiore ampiezza demografica	Codice del collegio uninominale	Denominazione del Comune	Territorio comunale definito dal D. Lgs. 20 dicembre 1993, n. 535
					Camerana	
					Camo	
					Canale	
					Caprauna	
					Carrù	
					Castagnito	
					Castelletto Uzzone	
					Castellinaldo d'Alba	
					Castellino Tanaro	
					Castelnuovo di Ceva	
					Castiglione Falletto	
					Castiglione Tinella	
					Castino	
					Ceresole Alba	
					Cerretto Langhe	
					Cervere	
					Ceva	
					Cherasco	
					Cigliè	
					Cissone	
					Clavesana	
					Cornelliano d'Alba	
					Cortemilia	
					Cossano Belbo	
					Cravanzana	
					Diano d'Alba	
					Dogliani	
					Farigliano	
					Feisoglio	
					Fossano	
					Frabosa Soprana	
					Frabosa Sottana	
					Garessio	
					Gorzegno	
					Gottasecca	
					Govone	
					Grinzane Cavour	
					Guarene	
					Igliano	
					La Morra	
					Lequio Berria	
					Lequio Tanaro	
					Lesegno	
					Levice	
					Lisio	
					Magliano Alfieri	
					Magliano Alpi	
					Mango	



Codice della circoscrizione	Denominazione della circoscrizione	Denominazione del collegio uninominale	Nome del comune o dell'area subcomunale con la maggiore ampiezza demografica	Codice del collegio uninominale	Denominazione del Comune	Territorio comunale definito dal D. Lgs. 20 dicembre 1993, n. 535
					Margarita	
					Marsaglia	
					Mombarcaro	
					Mombasiglio	
					Monastero di Vasco	
					Monasterolo Casotto	
					Monchiero	
					Mondovi	
					Monesiglio	
					Monforte d'Alba	
					Montà	
					Montaldo di Mondovi	
					Montaldo Roero	
					Montelupo Albese	
					Monteu Roero	
					Montezemolo	
					Monticello d'Alba	
					Morozzo	
					Murazzano	
					Narzole	
					Neive	
					Neviglie	
					Niella Belbo	
					Niella Tanaro	
					Novello	
					Nucetto	
					Ormea	
					Pamparato	
					Paroldo	
					Perletto	
					Perlo	
					Pezzolo Valle Uzzone	
					Pianfei	
					Piobesi d'Alba	
					Piozzo	
					Pocapaglia	
					Priero	
					Priocca	
					Priola	
					Prunetto	
					Roascio	
					Roburent	
					Rocca Cigliè	
					Rocca de' Baldi	
					Roccaforte Mondovi	
					Rocchetta Belbo	
					Roddi	
					Roddino	



Codice della circoscrizione	Denominazione della circoscrizione	Denominazione del collegio uninominale	Nome del comune o dell'area subcomunale con la maggiore ampiezza demografica	Codice del collegio uninominale	Denominazione del Comune	Territorio comunale definito dal D. Lgs. 20 dicembre 1993, n. 535
					Rodello	
					Sale delle Langhe	
					Sale San Giovanni	
					Saliceto	
					Salmour	
					San Benedetto Belbo	
					San Michele Mondovì	
					Sanfrè	
					Santa Vittoria d'Alba	
					Sant'Albano Stura	
					Santo Stefano Belbo	
					Santo Stefano Roero	
					Scagnello	
					Serralunga d'Alba	
					Serravalle Langhe	
					Sinio	
					Somano	
					Sommariva del Bosco	
					Sommariva Perno	
					Torre Bormida	
					Torre Mondovì	
					Torresina	
					Treiso	
					Trezzo Tinella	
					Trinità	
					Verduno	
					Veza d'Alba	
					Vicoforte	
					Villanova Mondovì	
					Viola	




Regione: Valle d'Aosta/Vallée d'Aoste
 Circoscrizione: Valle d'Aosta/Vallée d'Aoste

Codice della circoscrizione	Denominazione della circoscrizione	Denominazione del collegio uninominale	Nome del Comune con la maggiore ampiezza demografica	Codice del collegio uninominale	Denominazione del Comune
27	Valle d'Aosta/Vallée d'Aoste	Valle d'Aosta/Vallée d'Aoste - 01	Aosta	CU021_01	Allein
					Antey-Saint-Andrè
					Aosta
					Arnad
					Arvier
					Avise
					Ayas
					Aymavilles
					Bard
					Bionaz
					Brissogne
					Brusson
					Challand-Saint-Anselme
					Challand-Saint-Victor
					Chambave
					Chamois
					Champdepraz
					Champorcher
					Charvensod
					Chatillon
					Cogne
					Courmayeur
					Donnas
					Doues
					Emarèse
					Etroubles
					Fénis
					Fontainemore
					Gaby
					Gignod
					Gressan
					Gressoney-La-Trinitè
					Gressoney-Saint-Jean
					Hone
					Introd
					Issime
					Issogne
					Jovençan
					La Magdeleine
					La Salle
					La Thuile
					Lillianes
					Montjovet



Codice della circoscrizione	Denominazione della circoscrizione	Denominazione del collegio uninominale	Nome del Comune con la maggiore ampiezza demografica	Codice del collegio uninominale	Denominazione del Comune
					Morgex
					Nus
					Ollomont
					Oyace
					Perloz
					Pollein
					Pontboset
					Pontey
					Pont-Saint-Martin
					Prè-Saint-Didier
					Quart
					Rhemes-Notre-Dame
					Rhemes-Saint-Georges
					Roisan
					Saint-Christophe
					Saint-Denis
					Saint-Marcel
					Saint-Nicolas
					Saint-Oyen
					Saint-Pierre
					Saint-Rhémy-en-Bosses
					Saint-Vincent
					Sarre
					Torgnon
					Valgrisenche
					Valpelline
					Valsavarenche
					Valtournenche
					Verrayes
					Verrès
					Villeneuve



Regione: Lombardia

Circoscrizione: Lombardia 1, Lombardia 2, Lombardia 3 e Lombardia 4

Codice della circoscrizione	Denominazione della circoscrizione	Denominazione del collegio uninominale	Nome del comune o dell'area subcomunale con la maggiore ampiezza demografica	Codice del collegio uninominale	Denominazione del Comune	Territorio comunale definito dal D. Lgs. 20 dicembre 1993, n. 535
3	Lombardia 1	Lombardia 1 - 01	Abbiategrosso	CU031_01	Abbiategrosso	
					Albairate	
					Arconate	
					Arluno	
					Bareggio	
					Bernate Ticino	
					Besate	
					Boffalora sopra Ticino	
					Buscate	
					Busto Garolfo	
					Casorezzo	
					Cassinetta di Lugagnano	
					Castano Primo	
					Corbetta	
					Cuggiono	
					Dairago	
					Gudo Visconti	
					Inveruno	
					Magenta	
					Magnago	
					Marcallo con Casone	
					Mesero	
					Morimondo	
					Motta Visconti	
					Nosate	
					Ossona	
					Ozzero	
					Robecchetto con Induno	
					Robecco sul Naviglio	
					Rosate	
					Santo Stefano Ticino	
					Sedriano	
					Turbigo	
					Vanzaghello	
					Vermezzo	
					Villa Cortese	
					Vittuone	
					Zelo Surrigone	
		Lombardia 1 - 02	Legnano	CU031_02	Canegrate	
					Cerro Maggiore	
					Cornaredo	
					Legnano	
					Nerviano	




Codice della circoscrizione	Denominazione della circoscrizione	Denominazione del collegio uninominale	Nome del comune o dell'area subcomunale con la maggiore ampiezza demografica	Codice del collegio uninominale	Denominazione del Comune	Territorio comunale definito dal D. Lgs. 20 dicembre 1993, n. 535
					Parabiago	
					Pero	
					Pogliano Milanese	
					Pregnana Milanese	
					Rescaldina	
					Rho	
					San Giorgio su Legnano	
					San Vittore Olona	
					Settimo Milanese	
					Vanzago	
		Lombardia 1 - 03	Bollate	CU031_03	Arese	
					Baranzate	
					Barlassina	
					Bollate	
					Ceriano Laghetto	
					Cesate	
					Cogliate	
					Garbagnate Milanese	
					Lainate	
					Lazzate	
					Lentate sul Seveso	
					Limbiate	
					Meda	
					Misinto	
					Novate Milanese	
					Solaro	
		Lombardia 1 - 04	Seregno	CU031_04	Albate	
					Besana in Brianza	
					Bovisio-Masciago	
					Briosco	
					Carate Brianza	
					Cesano Maderno	
					Desio	
					Giussano	
					Lissone	
					Renate	
					Seregno	
					Seveso	
					Triuggio	
					Veduggio con Colzano	
					Verano Brianza	
		Lombardia 1 - 05	Monza	CU031_05	Arcore	
					Biassono	
					Camparada	
					Concorezzo	




Codice della circoscrizione	Denominazione della circoscrizione	Denominazione del collegio uninominale	Nome del comune o dell'area subcomunale con la maggiore ampiezza demografica	Codice del collegio uninominale	Denominazione del Comune	Territorio comunale definito dal D. Lgs. 20 dicembre 1993, n. 535
					Correzzana	
					Lesmo	
					Macherio	
					Monza	
					Sovico	
					Usmate Velate	
					Vedano al Lambro	
					Villasanta	
					Vimercate	
		Lombardia 1 - 06	Gorgonzola	CU031_06	Agrate Brianza	
					Aicurzio	
					Basiano	
					Bellinzago Lombardo	
					Bellusco	
					Bernareggio	
					Burago di Molgora	
					Busnago	
					Bussero	
					Cambiago	
					Caponago	
					Carnate	
					Carugate	
					Cassano d'Adda	
					Cassina de' Pecchi	
					Cavenago di Brianza	
					Cornate d'Adda	
					Gessate	
					Gorgonzola	
					Grezzago	
					Inzago	
					Liscate	
					Masate	
					Melzo	
					Mezzago	
					Ornago	
					Pessano con Bornago	
					Pozzo d'Adda	
					Pozzuolo Martesana	
					Roncello	
					Ronco Briantino	
					Sulbiate	
					Trezzano Rosa	
					Trezzo sull'Adda	
					Truccazzano	
					Vaprio d'Adda	
					Vignate	




Codice della circoscrizione	Denominazione della circoscrizione	Denominazione del collegio uninominale	Nome del comune o dell'area subcomunale con la maggiore ampiezza demografica	Codice del collegio uninominale	Denominazione del Comune	Territorio comunale definito dal D. Lgs. 20 dicembre 1993, n. 535
		Lombardia 1 - 07	Cinisello Balsamo	CU031_07	Cinisello Balsamo	
					Cormano	
					Cusano Milanino	
					Muggiò	
					Nova Milanese	
					Paderno Dugnano	
					Senago	
					Varedo	
		Lombardia 1 - 08	Milano - Area Statistica 117	CU031_08	Milano	Territorio del comune di Milano definito dal Collegio n. 5 della regione Lombardia
		Lombardia 1 - 09	Milano - Sesto San Giovanni	CU031_09	Bresso	
					Milano	Territorio del comune di Milano definito dal Collegio n. 6 della regione Lombardia
					Sesto San Giovanni	
		Lombardia 1 - 10	Cologno Monzese	CU031_10	Brugherio	
					Cernusco sul Naviglio	
					Cologno Monzese	
					Pantigliate	
					Peschiera Borromeo	
					Pioltello	
					Rodano	
					San Donato Milanese	
					Segrate	
					Settala	
					Vimodrone	
		Lombardia 1 - 11	Milano - Area Statistica 74	CU031_11	Milano	Territorio del comune di Milano definito dal Collegio n. 3 della regione Lombardia
		Lombardia 1 - 12	Milano - Area Statistica 84	CU031_12	Milano	Territorio del comune di Milano definito dal Collegio n. 1 della regione Lombardia
		Lombardia 1 - 13	Milano - Area Statistica 105	CU031_13	Milano	Territorio del comune di Milano definito dal Collegio n. 2 della regione Lombardia
		Lombardia 1 - 14	Milano - Area Statistica 144	CU031_14	Milano	Territorio del comune di Milano definito dal Collegio n. 4 della regione Lombardia
		Lombardia 1 - 15	Rozzano	CU031_15	Assago	




Codice della circoscrizione	Denominazione della circoscrizione	Denominazione del collegio uninominale	Nome del comune o dell'area subcomunale con la maggiore ampiezza demografica	Codice del collegio uninominale	Denominazione del Comune	Territorio comunale definito dal D. Lgs. 20 dicembre 1993, n. 535
					Basiglio	
					Binasco	
					Bubbiano	
					Buccinasco	
					Calvignasco	
					Casarile	
					Cesano Boscone	
					Cislano	
					Corsico	
					Cusago	
					Gaggiano	
					Lacchiarella	
					Locate di Triulzi	
					Noviglio	
					Opera	
					Pieve Emanuele	
					Rozzano	
					San Giuliano Milanese	
					Trezzano sul Naviglio	
					Vernate	
					Zibido San Giacomo	
4	Lombardia 2	Lombardia 2 - 01	Sondrio	CU032_01	Albaredo per San Marco	
					Albosaggia	
					Alta Valle Intelvi	
					Andalo Valtellino	
					Aprica	
					Ardenno	
					Argegno	
					Bema	
					Bene Lario	
					Berbenno di Valtellina	
					Bianzone	
					Blessagno	
					Bormio	
					Brienno	
					Buglio in Monte	
					Caiolo	
					Campione d'Italia	
					Campodolcino	
					Carlazzo	
					Casasco d'Intelvi	
					Caspoggio	
					Castello dell'Acqua	
					Castiglione d'Intelvi	
					Castione Andevenno	
					Cavargna	
					Cedrasco	



Codice della circoscrizione	Denominazione della circoscrizione	Denominazione del collegio uninominale	Nome del comune o dell'area subcomunale con la maggiore ampiezza demografica	Codice del collegio uninominale	Denominazione del Comune	Territorio comunale definito dal D. Lgs. 20 dicembre 1993, n. 535
					Cerano d'Intelvi	
					Cercino	
					Chiavenna	
					Chiesa in Valmalenco	
					Chiuro	
					Cino	
					Civo	
					Claino con Osteno	
					Colonno	
					Colorina	
					Corrido	
					Cosio Valtellino	
					Cremia	
					Cusino	
					Dazio	
					Delebio	
					Dizzasco	
					Domaso	
					Dongo	
					Dosso del Liro	
					Dubino	
					Faedo Valtellino	
					Forcola	
					Fusine	
					Garzeno	
					Gera Lario	
					Gerola Alta	
					Gordona	
					Grandola ed Uniti	
					Gravedona ed Uniti	
					Griante	
					Grosio	
					Grosotto	
					Laino	
					Lanzada	
					Livigno	
					Livo	
					Lovero	
					Madesimo	
					Mantello	
					Mazzo di Valtellina	
					Mello	
					Menaggio	
					Mese	
					Montagna in Valtellina	
					Montemezzo	
					Morbegno	
					Musso	



Codice della circoscrizione	Denominazione della circoscrizione	Denominazione del collegio uninominale	Nome del comune o dell'area subcomunale con la maggiore ampiezza demografica	Codice del collegio uninominale	Denominazione del Comune	Territorio comunale definito dal D. Lgs. 20 dicembre 1993, n. 535
					Novate Mezzola	
					Pedesina	
					Peglio	
					Pianello del Lario	
					Piantedo	
					Piateda	
					Pigra	
					Piuro	
					Plesio	
					Poggiridenti	
					Ponna	
					Ponte in Valtellina	
					Porlezza	
					Postalesio	
					Prata Camportaccio	
					Rasura	
					Rogolo	
					Sala Comacina	
					Samolaco	
					San Bartolomeo Val Cavargna	
					San Fedele Intelvi	
					San Giacomo Filippo	
					San Nazzaro Val Cavargna	
					San Siro	
					Schignano	
					Sernio	
					Sondalo	
					Sondrio	
					Sorico	
					Spriana	
					Stazzona	
					Talamona	
					Tartano	
					Teglio	
					Tirano	
					Torre di Santa Maria	
					Tovo di Sant'Agata	
					Traona	
					Tremezzina	
					Tresivio	
					Trezzone	
					Val Masino	
					Val Rezzo	
					Valdidentro	
					Valdisotto	
					Valfurva	
					Valsolda	
					Vercana	



Codice della circoscrizione	Denominazione della circoscrizione	Denominazione del collegio uninominale	Nome del comune o dell'area subcomunale con la maggiore ampiezza demografica	Codice del collegio uninominale	Denominazione del Comune	Territorio comunale definito dal D. Lgs. 20 dicembre 1993, n. 535
					Vercella	
					Vervio	
					Villa di Chiavenna	
					Villa di Tirano	
		Lombardia 2 - 02	Varese	CU032_02	Agra	
					Arcisate	
					Azzio	
					Barasso	
					Bedero Valcuvia	
					Besano	
					Bisuschio	
					Brenta	
					Brezzo di Bedero	
					Brinzio	
					Brissago-Valtravaglia	
					Brusimpiano	
					Cadegliano-Viconago	
					Cantello	
					Caravate	
					Casalzuigno	
					Casciago	
					Cassano Valcuvia	
					Castello Cabiaglio	
					Castelveccana	
					Cittiglio	
					Clivio	
					Cocquio-Trevisago	
					Comerio	
					Cremenaga	
					Cuasso al Monte	
					Cugliate-Fabiasco	
					Cunardo	
					Curiglia con Monteviasco	
					Cuveglia	
					Cuvio	
					Dumenza	
					Duno	
					Ferrera di Varese	
					Gavirate	
					Gemonio	
					Germignaga	
					Grantola	
					Induno Olona	
					Lavena Ponte Tresa	
					Laveno-Mombello	
					Luino	
					Luvinate	



Codice della circoscrizione	Denominazione della circoscrizione	Denominazione del collegio uninominale	Nome del comune o dell'area subcomunale con la maggiore ampiezza demografica	Codice del collegio uninominale	Denominazione del Comune	Territorio comunale definito dal D. Lgs. 20 dicembre 1993, n. 535
					Maccagno con Pino e Veddasca	
					Malnate	
					Marchirolo	
					Marzio	
					Masciago Primo	
					Mesenzana	
					Montegrino Valtravaglia	
					Orino	
					Porto Ceresio	
					Porto Valtravaglia	
					Rancio Valcuvia	
					Saltrio	
					Sangiano	
					Tronzano Lago Maggiore	
					Valganna	
					Varese	
					Viggiù	
		Lombardia 2 - 03	Gallarate	CU032_03	Albizzate	
					Angera	
					Arsago Seprio	
					Azzate	
					Bardello	
					Besnate	
					Besozzo	
					Biandronno	
					Bodio Lomnago	
					Brescia	
					Bregano	
					Brunello	
					Buggiate	
					Cadrezzate	
					Cairate	
					Carnago	
					Caronno Varesino	
					Casale Litta	
					Casorate Sempione	
					Cassano Magnago	
					Castelseprio	
					Castiglione Olona	
					Castronno	
					Cavaria con Premezzo	
					Cazzago Brabbia	
					Comabbio	
					Crosio della Valle	
					Daverio	
					Gallarate	



Codice della circoscrizione	Denominazione della circoscrizione	Denominazione del collegio uninominale	Nome del comune o dell'area subcomunale con la maggiore ampiezza demografica	Codice del collegio uninominale	Denominazione del Comune	Territorio comunale definito dal D. Lgs. 20 dicembre 1993, n. 535
					Galliate Lombardo	
					Gazzada Schianno	
					Golasecca	
					Gornate Olona	
					Inarzo	
					Ispra	
					Jerago con Orago	
					Leggiano	
					Lonate Ceppino	
					Lozza	
					Malgesso	
					Mercallo	
					Monvalle	
					Morazzone	
					Mornago	
					Oggiona con Santo Stefano	
					Osmate	
					Ranco	
					Sesto Calende	
					Solbiate Arno	
					Sumirago	
					Taino	
					Termate	
					Tradate	
					Travedona-Monate	
					Varano Borghi	
					Vedano Olona	
					Venegono Inferiore	
					Venegono Superiore	
					Vergiate	
		Lombardia 2 - 04	Busto Arsizio	CU032_04	Busto Arsizio	
					Cardano al Campo	
					Caronno Pertusella	
					Castellanza	
					Cislago	
					Fagnano Olona	
					Ferno	
					Gerenzano	
					Gorla Maggiore	
					Gorla Minore	
					Lonate Pozzolo	
					Marnate	
					Olgiate Olona	
					Origgio	
					Samarate	
					Saronno	
					Solbiate Olona	




Codice della circoscrizione	Denominazione della circoscrizione	Denominazione del collegio uninominale	Nome del comune o dell'area subcomunale con la maggiore ampiezza demografica	Codice del collegio uninominale	Denominazione del Comune	Territorio comunale definito dal D. Lgs. 20 dicembre 1993, n. 535
					Somma Lombardo	
					Uboldo	
					Vizzola Ticino	
		Lombardia 2 - 05	Como	CU032_05	Albiolo	
					Appiano Gentile	
					Beregazzo con Figliaro	
					Binago	
					Bizzarone	
					Blevio	
					Bregnano	
					Brunate	
					Bulgarograsso	
					Cadorago	
					Cagno	
					Carate Urio	
					Carbonate	
					Cassina Rizzardi	
					Castelnuovo Bozzente	
					Cernobbio	
					Cirimido	
					Colverde	
					Como	
					Faloppio	
					Fenegrò	
					Fino Mornasco	
					Grandate	
					Guanzate	
					Laglio	
					Limido Comasco	
					Lipomo	
					Locate Varesino	
					Lomazzo	
					Luisago	
					Lurago Marinone	
					Lurate Caccivio	
					Maslianico	
					Moltrasio	
					Montano Lucino	
					Mozzate	
					Olgiate Comasco	
					Oltrona di San Mamette	
					Rodero	
					Ronago	
					Rovellasca	
					Rovello Porro	
					San Fermo della Battaglia	
					Solbiate	




Codice della circoscrizione	Denominazione della circoscrizione	Denominazione del collegio uninominale	Nome del comune o dell'area subcomunale con la maggiore ampiezza demografica	Codice del collegio uninominale	Denominazione del Comune	Territorio comunale definito dal D. Lgs. 20 dicembre 1993, n. 535
					Torno	
					Turate	
					Uggiate-Trevano	
					Valmorea	
					Veniano	
					Villa Guardia	
		Lombardia 2 - 06	Cantù	CU032_06	Albavilla	
					Albese con Cassano	
					Alserio	
					Alzate Brianza	
					Anzano del Parco	
					Arosio	
					Asso	
					Barni	
					Bellagio	
					Brenna	
					Cabiate	
					Caglio	
					Cantù	
					Canzo	
					Capiago Intimiano	
					Carimate	
					Carugo	
					Casino d'Erba	
					Casnate con Bernate	
					Castelmarte	
					Cermenate	
					Cucciago	
					Erba	
					Eupilio	
					Faggeto Lario	
					Figino Serenza	
					Inverigo	
					Lambrugo	
					Lasnigo	
					Lezzeno	
					Longone al Segrino	
					Lurago d'Erba	
					Magreglio	
					Mariano Comense	
					Merone	
					Monguzzo	
					Montorfano	
					Nesso	
					Novedrate	
					Orsenigo	
					Pognana Lario	




Codice della circoscrizione	Denominazione della circoscrizione	Denominazione del collegio uninominale	Nome del comune o dell'area subcomunale con la maggiore ampiezza demografica	Codice del collegio uninominale	Denominazione del Comune	Territorio comunale definito dal D. Lgs. 20 dicembre 1993, n. 535
					Ponte Lambro	
					Proserpio	
					Pusiano	
					Rezzago	
					Senna Comasco	
					Sormano	
					Tavernerio	
					Valbrona	
					Veleso	
					Vertemate con Minoprio	
					Zelbio	
		Lombardia 2 - 07	Merate	CU032_07	Almenno San Bartolomeo	
					Almenno San Salvatore	
					Ambivere	
					Barzana	
					Barzanò	
					Bedulita	
					Berbenno	
					Biello	
					Brembate di Sopra	
					Brumano	
					Calco	
					Calusco d'Adda	
					Capizzone	
					Caprino Bergamasco	
					Carvico	
					Casatenovo	
					Cassago Brianza	
					Cernusco Lombardone	
					Chignolo d'Isola	
					Cisano Bergamasco	
					Corna Imagna	
					Costa Valle Imagna	
					Cremella	
					Fuipiano Valle Imagna	
					Imbersago	
					La Valletta Brianza	
					Locatello	
					Lomagna	
					Mapello	
					Medolago	
					Merate	
					Missaglia	
					Montevecchia	
					Monticello Brianza	
					Olgiate Molgora	
					Osnago	




Codice della circoscrizione	Denominazione della circoscrizione	Denominazione del collegio uninominale	Nome del comune o dell'area subcomunale con la maggiore ampiezza demografica	Codice del collegio uninominale	Denominazione del Comune	Territorio comunale definito dal D. Lgs. 20 dicembre 1993, n. 535
					Paderno d'Adda	
					Palazzago	
					Pontida	
					Presezzo	
					Robbiate	
					Roncola	
					Rota d'Imagna	
					Santa Maria Hoè	
					Sant'Omobono Terme	
					Sirtori	
					Solza	
					Sotto il Monte Giovanni XXIII	
					Strozza	
					Suisio	
					Terno d'Isola	
					Ubiale Clanezzo	
					Val Brembilla	
					Verderio	
					Viganò	
					Villa d'Adda	
		Lombardia 2 - 08	Lecco	CU032_08	Abbadia Lariana	
					Airuno	
					Annone di Brianza	
					Ballabio	
					Barzago	
					Barzio	
					Bellano	
					Bosisio Parini	
					Brivio	
					Bulciago	
					Calolziocorte	
					Carenno	
					Casargo	
					Cassina Valsassina	
					Castello di Brianza	
					Cesana Brianza	
					Civate	
					Colico	
					Colle Brianza	
					Cortenova	
					Costa Masnaga	
					Grandola Valsassina	
					Cremono	
					Dervio	
					Dolzago	
					Dorio	
					Ello	



Codice della circoscrizione	Denominazione della circoscrizione	Denominazione del collegio uninominale	Nome del comune o dell'area subcomunale con la maggiore ampiezza demografica	Codice del collegio uninominale	Denominazione del Comune	Territorio comunale definito dal D. Lgs. 20 dicembre 1993, n. 535
					Erve	
					Esino Lario	
					Galbiate	
					Garbagnate Monastero	
					Garlate	
					Introbio	
					Introzzo	
					Lecco	
					Lierna	
					Malgrate	
					Mandello del Lario	
					Margno	
					Moggio	
					Molteno	
					Monte Marengo	
					Morterone	
					Nibionno	
					Oggiono	
					Olginate	
					Oliveto Lario	
					Pagnona	
					Parlasco	
					Pasturo	
					Perledo	
					Pescate	
					Premana	
					Primaluna	
					Rogeno	
					Sirone	
					Sueglio	
					Suello	
					Taceno	
					Torre de' Busi	
					Tremenico	
					Valgreghentino	
					Valmadrera	
					Varenna	
					Vendrogno	
					Vercurago	
					Vestreno	
5	Lombardia 3	Lombardia 3 - 01	Brescia	CU033_01	Borgosatollo	
					Bovezzo	
					Brescia	
					Castel Mella	
					Castenedolo	
					Cellatica	
					Collebeato	



Codice della circoscrizione	Denominazione della circoscrizione	Denominazione del collegio uninominale	Nome del comune o dell'area subcomunale con la maggiore ampiezza demografica	Codice del collegio uninominale	Denominazione del Comune	Territorio comunale definito dal D. Lgs. 20 dicembre 1993, n. 535
					Flero	
					Nave	
					Roncadelle	
					San Zeno Naviglio	
		Lombardia 3 - 02	Lumezzane	CU033_02	Agnosine	
					Anfo	
					Angolo Terme	
					Artogne	
					Bagolino	
					Barghe	
					Berzo Demo	
					Berzo Inferiore	
					Bienno	
					Bione	
					Borno	
					Bovegno	
					Braone	
					Breno	
					Brione	
					Caino	
					Capo di Ponte	
					Capovalle	
					Casto	
					Cedegolo	
					Cerveno	
					Ceto	
					Cevo	
					Cimbergo	
					Cividate Camuno	
					Collio	
					Concesio	
					Corteno Golgi	
					Darfo Boario Terme	
					Edolo	
					Esine	
					Gardone Riviera	
					Gardone Val Trompia	
					Gargnano	
					Gianico	
					Idro	
					Incudine	
					Irma	
					Lavenone	
					Limone sul Garda	
					Lodrino	
					Losine	
					Lozio	




Codice della circoscrizione	Denominazione della circoscrizione	Denominazione del collegio uninominale	Nome del comune o dell'area subcomunale con la maggiore ampiezza demografica	Codice del collegio uninominale	Denominazione del Comune	Territorio comunale definito dal D. Lgs. 20 dicembre 1993, n. 535
					Lumezzane	
					Magasa	
					Malegno	
					Malonno	
					Marcheno	
					Marmentino	
					Marone	
					Monno	
					Monte Isola	
					Monticelli Brusati	
					Mura	
					Niardo	
					Odolo	
					Ono San Pietro	
					Ossimo	
					Paisco Loveno	
					Paspardo	
					Pertica Alta	
					Pertica Bassa	
					Pezzaze	
					Pian Camuno	
					Piancogno	
					Pisogne	
					Polaveno	
					Ponte di Legno	
					Preseglie	
					Provaglio Val Sabbia	
					Roè Volciano	
					Sabbio Chiese	
					Sale Marasino	
					Sarezzo	
					Savio dell'Adamello	
					Sellero	
					Sonico	
					Sulzano	
					Tavernole sul Mella	
					Temù	
					Tignale	
					Toscolano-Maderno	
					Tremosine sul Garda	
					Treviso Bresciano	
					Vallio Terme	
					Valvestino	
					Vestone	
					Veza d'Oglio	
					Villa Carcina	
					Villanuova sul Clisi	
					Vione	




Codice della circoscrizione	Denominazione della circoscrizione	Denominazione del collegio uninominale	Nome del comune o dell'area subcomunale con la maggiore ampiezza demografica	Codice del collegio uninominale	Denominazione del Comune	Territorio comunale definito dal D. Lgs. 20 dicembre 1993, n. 535
					Vobarno	
					Zone	
		Lombardia 3 - 03	Desenzano del Garda	CU033_03	Acquafredda	
					Bedizzole	
					Botticino	
					Calcinato	
					Calvagese della Riviera	
					Calvisano	
					Carpenedolo	
					Desenzano del Garda	
					Gavardo	
					Ghedì	
					Gottolengo	
					Isorella	
					Lonato del Garda	
					Manerba del Garda	
					Mazzano	
					Moniga del Garda	
					Montichiari	
					Muscoline	
					Nuvolento	
					Nuvolera	
					Padenghe sul Garda	
					Paitone	
					Polpenazze del Garda	
					Pozzolengo	
					Prevalle	
					Puegnago sul Garda	
					Rezzato	
					Salò	
					San Felice del Benaco	
					Serie	
					Sirmione	
					Soiano del Lago	
					Visano	
		Lombardia 3 - 04	Palazzolo sull'Oglio	CU033_04	Adro	
					Berlingo	
					Capriolo	
					Castegnato	
					Castelcovati	
					Castrezzato	
					Cazzago San Martino	
					Chiari	
					Coccaglio	
					Cologne	
					Comezzano-Cizzago	




Codice della circoscrizione	Denominazione della circoscrizione	Denominazione del collegio uninominale	Nome del comune o dell'area subcomunale con la maggiore ampiezza demografica	Codice del collegio uninominale	Denominazione del Comune	Territorio comunale definito dal D. Lgs. 20 dicembre 1993, n. 535
					Corte Franca	
					Erbusco	
					Gussago	
					Iseo	
					Lograto	
					Maclodio	
					Ome	
					Ospitaletto	
					Paderno Franciacorta	
					Palazzolo sull'Oglio	
					Paratico	
					Passirano	
					Pontoglio	
					Provaglio d'Iseo	
					Rodengo Saiano	
					Rovato	
					Torbole Casaglia	
					Travagliato	
					Trenzano	
		Lombardia 3 - 05	Bergamo	CU033_05	Almè	
					Azzano San Paolo	
					Bergamo	
					Curno	
					Dalmine	
					Gorle	
					Lallio	
					Mozzo	
					Paladina	
					Pedrengo	
					Ponte San Pietro	
					Ponteranica	
					Ranica	
					Scanzorosciate	
					Seriate	
					Sorisole	
					Stezzano	
					Torre Boldone	
					Torre de' Roveri	
					Treviolo	
					Valbrembo	
					Villa di Serio	
		Lombardia 3 - 06	Albino	CU033_06	Adrara San Martino	
					Adrara San Rocco	
					Albano Sant'Alessandro	
					Albino	
					Algua	




Codice della circoscrizione	Denominazione della circoscrizione	Denominazione del collegio uninominale	Nome del comune o dell'area subcomunale con la maggiore ampiezza demografica	Codice del collegio uninominale	Denominazione del Comune	Territorio comunale definito dal D. Lgs. 20 dicembre 1993, n. 535
					Alzano Lombardo	
					Ardesio	
					Averara	
					Aviatico	
					Azzone	
					Berzo San Fermo	
					Bianzano	
					Borgo di Terzo	
					Bossico	
					Bracca	
					Branzi	
					Camerata Cornello	
					Carona	
					Casazza	
					Casnigo	
					Cassiglio	
					Castelli Calepio	
					Castione della Presolana	
					Castro	
					Cazzano Sant'Andrea	
					Cenate Sopra	
					Cenate Sotto	
					Cene	
					Cerete	
					Clusone	
					Colere	
					Colzate	
					Cornalba	
					Costa Serina	
					Costa Volpino	
					Credaro	
					Cusio	
					Dossena	
					Endine Gaiano	
					Entratico	
					Fino del Monte	
					Fiorano al Serio	
					Fonteno	
					Foppolo	
					Foresto Sparso	
					Gandellino	
					Gandino	
					Gandosso	
					Gaverina Terme	
					Gazzaniga	
					Gorno	
					Gromo	
					Grone	



Codice della circoscrizione	Denominazione della circoscrizione	Denominazione del collegio uninominale	Nome del comune o dell'area subcomunale con la maggiore ampiezza demografica	Codice del collegio uninominale	Denominazione del Comune	Territorio comunale definito dal D. Lgs. 20 dicembre 1993, n. 535
					Grumello del Monte	
					Isola di Fondra	
					Leffe	
					Lenna	
					Lovere	
					Luzzana	
					Mezzoldo	
					Moio de' Calvi	
					Monasterolo del Castello	
					Montello	
					Nembro	
					Olmo al Brembo	
					Oltre il Colle	
					Oltressenda Alta	
					Oneta	
					Onore	
					Ornica	
					Parre	
					Parzanica	
					Pela	
					Pianico	
					Piario	
					Piazza Brembana	
					Piazzatorre	
					Piazzolo	
					Ponte Nossa	
					Pradalunga	
					Predore	
					Premolo	
					Ranzanico	
					Riva di Solto	
					Rogno	
					Roncobello	
					Rovetta	
					San Giovanni Bianco	
					San Paolo d'Argon	
					San Pellegrino Terme	
					Santa Brigida	
					Sarnico	
					Schilpario	
					Sedrina	
					Selvino	
					Serina	
					Solto Collina	
					Songavazzo	
					Sovere	
					Spinone al Lago	
					Taleggio	



Codice della circoscrizione	Denominazione della circoscrizione	Denominazione del collegio uninominale	Nome del comune o dell'area subcomunale con la maggiore ampiezza demografica	Codice del collegio uninominale	Denominazione del Comune	Territorio comunale definito dal D. Lgs. 20 dicembre 1993, n. 535
					Tavernola Bergamasca	
					Trescore Balneario	
					Valbondione	
					Valgoglio	
					Valleve	
					Valnegra	
					Valtorta	
					Vedeseta	
					Vertova	
					Viadanica	
					Vigano San Martino	
					Vigolo	
					Villa d'Almè	
					Villa d'Ogna	
					Villongo	
					Vilminore di Scalve	
					Zandobbio	
					Zogno	
		Lombardia 3 - 07	Treviglio	CU033_07	Arcene	
					Bagnatica	
					Bolgare	
					Boltiere	
					Bonate Sopra	
					Bonate Sotto	
					Bottanuco	
					Brembate	
					Brignano Gera d'Adda	
					Brusaporto	
					Calcinante	
					Canonica d'Adda	
					Capriate San Gervasio	
					Carobbio degli Angeli	
					Castel Rozzone	
					Cavernago	
					Chioduno	
					Ciserano	
					Comun Nuovo	
					Costa di Mezzate	
					Fara Gera d'Adda	
					Filago	
					Gorlago	
					Grassobbio	
					Levate	
					Lurano	
					Madone	
					Orio al Serio	
					Osio Sopra	




Codice della circoscrizione	Denominazione della circoscrizione	Denominazione del collegio uninominale	Nome del comune o dell'area subcomunale con la maggiore ampiezza demografica	Codice del collegio uninominale	Denominazione del Comune	Territorio comunale definito dal D. Lgs. 20 dicembre 1993, n. 535
					Osio Sotto	
					Pognano	
					Pontirolo Nuovo	
					Spirano	
					Telgate	
					Treviglio	
					Urgnano	
					Verdellino	
					Verdello	
					Zanica	
		Lombardia 3 - 08	Romano di Lombardia	CU033_08	Antegnate	
					Arzago d'Adda	
					Azzano Mella	
					Bagnolo Mella	
					Barbariga	
					Barbata	
					Bariano	
					Bassano Bresciano	
					Borgo San Giacomo	
					Brandico	
					Calcio	
					Calvenzano	
					Capriano del Colle	
					Caravaggio	
					Casirate d'Adda	
					Cigole	
					Cividate al Piano	
					Cologno al Serio	
					Cortenuova	
					Corzano	
					Covo	
					Dello	
					Fara Olivana con Sola	
					Fontanella	
					Fornovo San Giovanni	
					Ghisalba	
					Isso	
					Leno	
					Longhena	
					Mairano	
					Manerbio	
					Martinengo	
					Misano di Gera d'Adda	
					Montirone	
					Morengo	
					Mornico al Serio	
					Mozzanica	




Codice della circoscrizione	Denominazione della circoscrizione	Denominazione del collegio uninominale	Nome del comune o dell'area subcomunale con la maggiore ampiezza demografica	Codice del collegio uninominale	Denominazione del Comune	Territorio comunale definito dal D. Lgs. 20 dicembre 1993, n. 535
					Offlaga	
					Orzinuovi	
					Orzivecchi	
					Pagazzano	
					Palosco	
					Pavone del Mella	
					Pompiano	
					Poncarale	
					Pumenengo	
					Roccafranca	
					Romano di Lombardia	
					Rudiano	
					San Gervasio Bresciano	
					San Paolo	
					Torre Pallavicina	
					Urago d'Oglio	
					Verolanuova	
					Villachiera	
6	Lombardia 4	Lombardia 4 - 01	Vigevano	CU034_01	Alagna	
					Albonese	
					Bastida Pancarana	
					Battuda	
					Bereguardo	
					Borgo San Siro	
					Breme	
					Candia Lomellina	
					Carbonara al Ticino	
					Casè Gerola	
					Casorate Primo	
					Cassolnovo	
					Castelletto di Branduzzo	
					Castello d'Agogna	
					Castelnuovo	
					Ceretto Lomellina	
					Cernago	
					Cervesina	
					Cilavegna	
					Confienza	
					Corana	
					Cornale e Bastida	
					Cozzo	
					Dorno	
					Ferrera Erbognone	
					Frascarolo	
					Gallivola	
					Gambarana	
					Gambolò	



Codice della circoscrizione	Denominazione della circoscrizione	Denominazione del collegio uninominale	Nome del comune o dell'area subcomunale con la maggiore ampiezza demografica	Codice del collegio uninominale	Denominazione del Comune	Territorio comunale definito dal D. Lgs. 20 dicembre 1993, n. 535
					Garlasco	
					Gravellona Lomellina	
					Gropello Cairoli	
					Langosco	
					Lomello	
					Lungavilla	
					Mede	
					Mezzana Bigli	
					Mezzana Rabattone	
					Montebello della Battaglia	
					Mortara	
					Nicorvo	
					Olevano di Lomellina	
					Ottobiano	
					Palestro	
					Pancarana	
					Parona	
					Pieve Albignola	
					Pieve del Cairo	
					Pizzale	
					Robbio	
					Rosasco	
					San Giorgio di Lomellina	
					Sannazzaro de' Burgondi	
					Sant'Angelo Lomellina	
					Sartirana Lomellina	
					Scaldasole	
					Semiana	
					Silvano Pietra	
					Sommo	
					Suardi	
					Torre Beretti e Castellaro	
					Torre d'Isola	
					Tromello	
					Trovo	
					Valeggio	
					Valle Lomellina	
					Velezzo Lomellina	
					Vigevano	
					Villa Biscossi	
					Villanova d'Ardenghi	
					Voghera	
					Zeme	
					Zerbolò	
					Zinasco	
		Lombardia 4 - 02	Pavia	CU034_02	Albaredo Arnaboldi	
					Albuzzano	



Codice della circoscrizione	Denominazione della circoscrizione	Denominazione del collegio uninominale	Nome del comune o dell'area subcomunale con la maggiore ampiezza demografica	Codice del collegio uninominale	Denominazione del Comune	Territorio comunale definito dal D. Lgs. 20 dicembre 1993, n. 535
					Arena Po	
					Badia Pavese	
					Bagnaria	
					Barbianello	
					Bascapè	
					Belgioioso	
					Borgarello	
					Borgo Priolo	
					Borgoratto Mormorolo	
					Bornasco	
					Bosnasco	
					Brallo di Pregola	
					Bressana Bottarone	
					Broni	
					Calvignano	
					Campospinoso	
					Canevino	
					Canneto Pavese	
					Casanova Lonati	
					Casatisma	
					Castana	
					Casteggio	
					Cava Manara	
					Cecima	
					Ceranova	
					Certosa di Pavia	
					Chignolo Po	
					Cigognola	
					Codevilla	
					Copiano	
					Corteolona e Genzone	
					Corvino San Quirico	
					Costa de' Nobili	
					Cura Carpignano	
					Filighera	
					Fortunago	
					Gerenzago	
					Giussago	
					Godiasco Salice Terme	
					Golferenzo	
					Inverno e Monteleone	
					Landriano	
					Lardirago	
					Linarolo	
					Lirio	
					Maghero	
					Marcignago	
					Marzano	




Codice della circoscrizione	Denominazione della circoscrizione	Denominazione del collegio uninominale	Nome del comune o dell'area subcomunale con la maggiore ampiezza demografica	Codice del collegio uninominale	Denominazione del Comune	Territorio comunale definito dal D. Lgs. 20 dicembre 1993, n. 535
					Menconico	
					Mezzanino	
					Miradolo Terme	
					Montalto Pavese	
					Montecalvo Versiggia	
					Montescano	
					Montesegale	
					Monticelli Pavese	
					Montù Beccaria	
					Mornico Losana	
					Oliva Gessi	
					Pavia	
					Pietra de' Giorgi	
					Pieve Porto Morone	
					Pinarolo Po	
					Ponte Nizza	
					Portalbera	
					Rea	
					Redavalle	
					Retorbido	
					Rivanazzano Terme	
					Robecco Pavese	
					Rocca de' Giorgi	
					Rocca Susella	
					Rognano	
					Romagnese	
					Roncaro	
					Rovescala	
					Ruino	
					San Cipriano Po	
					San Damiano al Colle	
					San Genesio ed Uniti	
					San Martino Siccomario	
					San Zenone al Po	
					Santa Cristina e Bissone	
					Santa Giuletta	
					Santa Margherita di Staffora	
					Santa Maria della Versa	
					Sant'Alessio con Vialone	
					Siziano	
					Spessa	
					Stradella	
					Torrazza Coste	
					Torre d'Arese	
					Torre de' Negri	
					Torrevecchia Pia	
					Torricella Verzate	
					Travacò Siccomario	



Codice della circoscrizione	Denominazione della circoscrizione	Denominazione del collegio uninominale	Nome del comune o dell'area subcomunale con la maggiore ampiezza demografica	Codice del collegio uninominale	Denominazione del Comune	Territorio comunale definito dal D. Lgs. 20 dicembre 1993, n. 535
					Trivolzio	
					Val di Nizza	
					Valle Salimbene	
					Valverde	
					Varzi	
					Vellezzo Bellini	
					Verretto	
					Verrua Po	
					Vidigulfo	
					Villanterio	
					Vistarino	
					Volpara	
					Zavattarello	
					Zeccone	
					Zenevredo	
					Zerbo	
		Lombardia 4 - 03	Lodi	CU034_03	Abbadia Cerreto	
					Bertonico	
					Boffalora d'Adda	
					Borghetto Lodigiano	
					Borgo San Giovanni	
					Brembio	
					Camairago	
					Carpiano	
					Casaleto Lodigiano	
					Casalmaiocco	
					Casalpusterlengo	
					Caselle Landi	
					Caselle Lurani	
					Castelnuovo Bocca d'Adda	
					Castiglione d'Adda	
					Castiraga Vidardo	
					Cavacurta	
					Cavenago d'Adda	
					Cerro al Lambro	
					Cervignano d'Adda	
					Codogno	
					Colturano	
					Comazzo	
					Cornegliano Laudense	
					Corno Giovine	
					Cornavecchio	
					Corte Palasio	
					Crespiatica	
					Dresano	
					Fombio	
					Galgagnano	




Codice della circoscrizione	Denominazione della circoscrizione	Denominazione del collegio uninominale	Nome del comune o dell'area subcomunale con la maggiore ampiezza demografica	Codice del collegio uninominale	Denominazione del Comune	Territorio comunale definito dal D. Lgs. 20 dicembre 1993, n. 535
					Graffignana	
					Guardamiglio	
					Livraga	
					Lodi	
					Lodi Vecchio	
					Maccastorna	
					Mairago	
					Maleo	
					Marudo	
					Massalengo	
					Mediglia	
					Melegnano	
					Meleti	
					Merlino	
					Montanaso Lombardo	
					Mulazzano	
					Orio Litta	
					Ospedaletto Lodigiano	
					Ossago Lodigiano	
					Paullo	
					Pieve Fissiraga	
					Salerano sul Lambro	
					San Colombano al Lambro	
					San Fiorano	
					San Martino in Strada	
					San Rocco al Porto	
					San Zenone al Lambro	
					Sant'Angelo Lodigiano	
					Santo Stefano Lodigiano	
					Secugnago	
					Senna Lodigiana	
					Somaglia	
					Sordio	
					Tavazzano con Villavesco	
					Terranova dei Passerini	
					Tribiano	
					Turano Lodigiano	
					Valera Fratta	
					Villanova del Sillaro	
					Vizzolo Predabissi	
					Zelo Buon Persico	
		Lombardia 4 - 04	Cremona	CU034_04	Acquanegra Cremonese	
					Agnadello	
					Annicco	
					Azzanello	
					Bagnolo Cremasco	
					Bordolano	




Codice della circoscrizione	Denominazione della circoscrizione	Denominazione del collegio uninominale	Nome del comune o dell'area subcomunale con la maggiore ampiezza demografica	Codice del collegio uninominale	Denominazione del Comune	Territorio comunale definito dal D. Lgs. 20 dicembre 1993, n. 535
					Camisano	
					Campagnola Cremasca	
					Capergnanica	
					Cappella Cantone	
					Capralba	
					Casalbuttano ed Uniti	
					Casale Cremasco-Vidolasco	
					Casaletto Ceredano	
					Casaletto di Sopra	
					Casaletto Vaprio	
					Casalmorano	
					Castel Gabbiano	
					Castelleone	
					Castelverde	
					Castelvisconti	
					Chieve	
					Credera Rubbiano	
					Crema	
					Cremona	
					Cremona	
					Cremona	
					Crotta d'Adda	
					Cumignano sul Naviglio	
					Dovera	
					Fiesco	
					Formigara	
					Genivolta	
					Gombito	
					Grumello Cremonese ed Uniti	
					Izano	
					Madignano	
					Monte Cremasco	
					Montodine	
					Moscazzano	
					Offanengo	
					Paderno Ponchielli	
					Palazzo Pignano	
					Pandino	
					Pianengo	
					Pieranica	
					Pizzighettone	
					Quintano	
					Ricengo	
					Ripalta Arpina	
					Ripalta Cremasca	
					Ripalta Guerina	
					Rivolta d'Adda	
					Romanengo	
					Salvirola	




Codice della circoscrizione	Denominazione della circoscrizione	Denominazione del collegio uninominale	Nome del comune o dell'area subcomunale con la maggiore ampiezza demografica	Codice del collegio uninominale	Denominazione del Comune	Territorio comunale definito dal D. Lgs. 20 dicembre 1993, n. 535
					San Bassano	
					Sergnano	
					Sesto ed Uniti	
					Soncino	
					Soresina	
					Spinadesco	
					Spino d'Adda	
					Ticengo	
					Torlino Vimercati	
					Trescore Cremasco	
					Trigolo	
					Vaiano Cremasco	
					Vailate	
		Lombardia 4 - 05	Suzzara	CU034_05	Acquanegra sul Chiese	
					Alfianello	
					Asola	
					Bonemerse	
					Bozzolo	
					Ca' d'Andrea	
					Calvatone	
					Canneto sull'Oglio	
					Cappella de' Picenardi	
					Casalmaggiore	
					Casalmoro	
					Casaloldo	
					Casalromano	
					Castel Goffredo	
					Casteldidone	
					Castellucchio	
					Cella Dati	
					Ceresara	
					Cicognolo	
					Cingia de' Botti	
					Commessaggio	
					Corte de' Cortesi con Cignone	
					Corte de' Frati	
					Derovere	
					Dosolo	
					Drizzona	
					Fiesse	
					Gabbioneta-Binanuova	
					Gadesco-Pieve Delmona	
					Gambara	
					Gazoldo degli Ippoliti	
					Gazuolo	
					Gerre de' Caprioli	
					Gonzaga	



Codice della circoscrizione	Denominazione della circoscrizione	Denominazione del collegio uninominale	Nome del comune o dell'area subcomunale con la maggiore ampiezza demografica	Codice del collegio uninominale	Denominazione del Comune	Territorio comunale definito dal D. Lgs. 20 dicembre 1993, n. 535
					Grontardo	
					Gussola	
					Isola Dovarese	
					Malagnino	
					Marcaria	
					Mariana Mantovana	
					Martignana di Po	
					Milzano	
					Moglia	
					Motta Baluffi	
					Motteggiana	
					Olmeneta	
					Ostiano	
					Pegognaga	
					Persico Dosimo	
					Pescarolo ed Uniti	
					Pessina Cremonese	
					Piadena	
					Pieve d'Olimi	
					Pieve San Giacomo	
					Piubega	
					Pomponesco	
					Ponteviso	
					Pozzaglio ed Uniti	
					Pralboino	
					Quinzano d'Oglio	
					Redonesco	
					Remedello	
					Rivarolo del Re ed Uniti	
					Rivarolo Mantovano	
					Robecco d'Oglio	
					Sabbioneta	
					San Daniele Po	
					San Giovanni in Croce	
					San Martino dall'Argine	
					San Martino del Lago	
					Scandolara Ravara	
					Scandolara Ripa d'Oglio	
					Seniga	
					Solarolo Rainerio	
					Sospiro	
					Spineda	
					Stagno Lombardo	
					Suzzara	
					Tornata	
					Torre de' Picenardi	
					Torricella del Pizzo	
					Verolavecchia	



Codice della circoscrizione	Denominazione della circoscrizione	Denominazione del collegio uninominale	Nome del comune o dell'area subcomunale con la maggiore ampiezza demografica	Codice del collegio uninominale	Denominazione del Comune	Territorio comunale definito dal D. Lgs. 20 dicembre 1993, n. 535
					Vescovato	
					Viadana	
					Volongo	
					Voltido	
		Lombardia 4 - 06	Mantova	CU034_06	Bagnolo San Vito	
					Bigarello	
					Borgo Virgilio	
					Borgofranco sul Po	
					Carbonara di Po	
					Castel d'Ario	
					Castelbelforte	
					Castiglione delle Stiviere	
					Cavriana	
					Curtatone	
					Goito	
					Guidizzolo	
					Magnacavallo	
					Mantova	
					Marmirolo	
					Medole	
					Monzambano	
					Ostiglia	
					Pieve di Coriano	
					Poggio Rusco	
					Ponti sul Mincio	
					Porto Mantovano	
					Quingentole	
					Quistello	
					Revere	
					Rodigo	
					Roncoferraro	
					Roverbella	
					San Benedetto Po	
					San Giacomo delle Segnate	
					San Giorgio di Mantova	
					San Giovanni del Dosso	
					Schivenoglia	
					Sermide e Felonica	
					Serravalle a Po	
					Solferino	
					Sustinate	
					Villa Poma	
					Villimpenta	
					Volta Mantovana	




Regione: Trentino-Alto Adige/Südtirol
 Circoscrizione: Trentino-Alto Adige/Südtirol


Codice della circoscrizione	Denominazione della circoscrizione	Denominazione del collegio uninominale	Nome del Comune con la maggiore ampiezza demografica	Codice del collegio uninominale	Denominazione del Comune
28	Trentino-Alto Adige/Südtirol	Trentino-Alto Adige/Südtirol - 01	Bolzano	CU041_01	Aldino
					Anterivo
					Appiano sulla strada del vino
					Bolzano
					Bronzolo
					Caldaro sulla strada del vino
					Cornedo all'Isarco
					Cortaccia sulla strada del vino
					Cortina sulla strada del vino
					Egna
					Laives
					Magrè sulla strada del vino
					Montagna
					Ora
					Salorno
					Termeno sulla strada del vino
					Trodena nel parco naturale
					Vadena
		Trentino-Alto Adige/Südtirol - 02	Merano	CU041_02	Andriano
					Avelengo
					Caines
					Castelbello-Ciardes
					Cermes
					Curon Venosta
					Gargazzone
					Giozenza
					Laces
					Lagundo
					Lana
					Lasa
					Lauregno
					Malles Venosta
					Mariengo
					Martello
					Meltina
					Merano
					Moso in Passiria
					Nalles
					Naturno
					Parcines
					Plaus
					Postal




Codice della circoscrizione	Denominazione della circoscrizione	Denominazione del collegio uninominale	Nome del Comune con la maggiore ampiezza demografica	Codice del collegio uninominale	Denominazione del Comune
					Prato allo Stelvio
					Proves
					Rifiano
					San Genesio Atesino
					San Leonardo in Passiria
					San Martino in Passiria
					San Pancrazio
					Sarentino
					Scena
					Senales
					Senale-San Felice
					Silandro
					Sluderno
					Stelvio
					Terlano
					Tesimo
					Tirolo
					Tubre
					Ultimo
					Verano
		Trentino-Alto Adige/Südtirol - 03	Bressanone	CU041_03	Badia
					Barbiano
					Braies
					Brennero
					Bressanone
					Brunico
					Campo di Trens
					Campo Tures
					Castelrotto
					Chienes
					Chiusa
					Corvara in Badia
					Dobbiaco
					Falzes
					Fiè allo Sciliar
					Fortezza
					Funes
					Gais
					La Valle
					Laion
					Luson
					Marebbe
					Monguelfo-Tesido
					Naz-Sciaves
					Nova Levante
					Nova Ponente
					Ortisei



Codice della circoscrizione	Denominazione della circoscrizione	Denominazione del collegio uninominale	Nome del Comune con la maggiore ampiezza demografica	Codice del collegio uninominale	Denominazione del Comune
					Perca
					Ponte Gardena
					Predoi
					Racines
					Rasun Anterselva
					Renon
					Rio di Pusteria
					Rodengo
					San Candido
					San Lorenzo di Sebato
					San Martino in Badia
					Santa Cristina Valgardena
					Selva dei Molini
					Selva di Val Gardena
					Sesto
					Terento
					Tires
					Val di Vizze
					Valdaora
					Valle Aurina
					Valle di Casies
					Vandoies
					Varna
					Velturno
					Villabassa
					Villandro
					Vipiteno
		Trentino-Alto Adige/Südtirol - 04	Trento	CU041_04	Albiano
					Aldeno
					Altavalle
					Amblar - Don
					Andalo
					Bresimo
					Brez
					Cagnò
					Caldes
					Campodenno
					Castelfondo
					Cavareno
					Cavedago
					Cavedine
					Cavizzana
					Cembra Lisignago
					Cimone
					Cis
					Cles
					Cloz



Codice della circoscrizione	Denominazione della circoscrizione	Denominazione del collegio uninominale	Nome del Comune con la maggiore ampiezza demografica	Codice del collegio uninominale	Denominazione del Comune
					Commezzadura
					Contà
					Croviana
					Dambel
					Denno
					Dimaro Folgarida
					Faedo
					Fai della Paganella
					Fondo
					Garniga Terme
					Givo
					Lavis
					Livo
					Lona-Lases
					Madruzzo
					Malè
					Malosco
					Mezzana
					Mezzocorona
					Mezzolombardo
					Molveno
					Nave San Rocco
					Ossana
					Peio
					Pellizzano
					Predaia
					Rabbi
					Revò
					Romallo
					Romeno
					Ronzone
					Roverè della Luna
					Ruffrè-Mendola
					Rumo
					San Michele all'Adige
					Sanzeno
					Sarnonico
					Segonzano
					Sfruz
					Sover
					Spormaggiore
					Sporminore
					Terzolas
					Ton
					Trento
					Vallelaghi
					Vermiglio
					Ville d'Anania



Codice della circoscrizione	Denominazione della circoscrizione	Denominazione del collegio uninominale	Nome del Comune con la maggiore ampiezza demografica	Codice del collegio uninominale	Denominazione del Comune
					Zambana
		Trentino-Alto Adige/Südtirol - 05	Rovereto	CU041_05	Ala
					Arco
					Avio
					Besenello
					Bleggio Superiore
					Bocenago
					Bondone
					Borgo Chiese
					Borgo Lares
					Brentonico
					Caderzone Terme
					Calliano
					Carisolo
					Castel Condino
					Comano Terme
					Drena
					Dro
					Fiavè
					Folgaria
					Giustino
					Isera
					Ledro
					Massimeno
					Mori
					Nago-Torbole
					Nogaredo
					Nomi
					Pelugo
					Pieve di Bono - Prezzo
					Pinzolo
					Pomarolo
					Porte di Rendena
					Riva del Garda
					Ronzo-Chienis
					Rovereto
					San Lorenzo Dorsino
					Sella Giudicarie
					Spiazzo
					Stenico
					Storo
					Strembo
					Tenno
					Terragnolo
					Tione di Trento
					Trambileno
					Tre Ville



Codice della circoscrizione	Denominazione della circoscrizione	Denominazione del collegio uninominale	Nome del Comune con la maggiore ampiezza demografica	Codice del collegio uninominale	Denominazione del Comune
					Valdaone
					Vallarsa
					Villa Lagarina
					Volano
		Trentino-Alto Adige/Südtirol - 06	Pergine Valsugana	CU041_06	Altopiano della Vigolana
					Baselga di Pinè
					Bedollo
					Bieno
					Borgo Valsugana
					Calceranica al Lago
					Caldonazzo
					Campitello di Fassa
					Canal San Bovo
					Canazei
					Capriana
					Carano
					Carzano
					Castel Ivano
					Castello Tesino
					Castello-Molina di Fiemme
					Castelnuovo
					Cavalese
					Cinte Tesino
					Civezzano
					Daiano
					Fierozzo
					Fornace
					Frassilongo
					Grigno
					Imer
					Lavarone
					Levico Terme
					Luserna
					Mazzin
					Mezzano
					Moena
					Novaledo
					Ospedaletto
					Palù del Fersina
					Panchià
					Pergine Valsugana
					Pieve Tesino
					Pozza di Fassa
					Predazzo
					Primiero San Martino di Castrozza
					Roncegno Terme
					Ronchi Valsugana



Codice della circoscrizione	Denominazione della circoscrizione	Denominazione del collegio uninominale	Nome del Comune con la maggiore ampiezza demografica	Codice del collegio uninominale	Denominazione del Comune
					Sagron Mis
					Samone
					Sant'Orsola Terme
					Scurelle
					Soraga di Fassa
					Telve
					Telve di Sopra
					Tenna
					Tesero
					Torcegno
					Valfloriana
					Varena
					Vignola-Falesina
					Vigo di Fassa
					Ziano di Fiemme




Regione: Veneto

Circoscrizione: Veneto 1 e Veneto 2

Codice della circoscrizione	Denominazione della circoscrizione	Denominazione del collegio uninominale	Nome del Comune con la maggiore ampiezza demografica	Codice del collegio uninominale	Denominazione del Comune
7	Veneto 1	Veneto 1 - 01	Venezia	CU051_01	Spinea Venezia
		Veneto 1 - 02	San Donà di Piave	CU051_02	Annone Veneto Caorle Cavallino-Treporti Ceggia Cinto Caomaggiore Concordia Sagittaria Eraclea Fossalta di Piave Fossalta di Portogruaro Gruaro Jesolo Marcon Meolo Musile di Piave Noventa di Piave Portogruaro Pramaggiore Quarto d'Altino San Donà di Piave San Michele al Tagliamento San Stino di Livenza Teglio Veneto Torre di Mosto
		Veneto 1 - 03	Chioggia	CU051_03	Campagna Lupia Campolongo Maggiore Camponogara Cavarzere Chioggia Cona Dolo Fiesso d'Artico Fossò Mira Mirano Pianiga Salzano Santa Maria di Sala Stra Vigonovo



Codice della circoscrizione	Denominazione della circoscrizione	Denominazione del collegio uninominale	Nome del Comune con la maggiore ampiezza demografica	Codice del collegio uninominale	Denominazione del Comune
		Veneto 1 - 04	Castelfranco Veneto	CU051_04	Castelfranco Veneto
					Castello di Godego
					Istrana
					Loria
					Martellago
					Morgano
					Noale
					Paese
					Quinto di Treviso
					Resana
					Riese Pio X
					Scorzè
					Vedelago
					Zero Branco
		Veneto 1 - 05	Montebelluna	CU051_05	Altivole
					Asolo
					Borso del Grappa
					Caerano di San Marco
					Castelcucco
					Cavaso del Tomba
					Cison di Valmarino
					Cornuda
					Crespano del Grappa
					Crocetta del Montello
					Farra di Soligo
					Follina
					Fonte
					Giavera del Montello
					Maser
					Miane
					Monfumo
					Montebelluna
					Moriago della Battaglia
					Nervesa della Battaglia
					Paderno del Grappa
					Pederobba
					Pieve di Soligo
					Possagno
					Refrontolo
					San Zenone degli Ezzelini
					Segusino
					Sernaglia della Battaglia
					Trevignano
					Valdobbiadene
					Vidor
					Volpago del Montello




Codice della circoscrizione	Denominazione della circoscrizione	Denominazione del collegio uninominale	Nome del Comune con la maggiore ampiezza demografica	Codice del collegio uninominale	Denominazione del Comune
		Veneto 1 - 06	Conegliano	CU051_06	Cappella Maggiore
					Cessalto
					Chiarano
					Cimadolmo
					Codognè
					Colle Umberto
					Conegliano
					Cordignano
					Fontanelle
					Fregona
					Gaiarine
					Godega di Sant'Urbano
					Gorgo al Monticano
					Mansuè
					Mareno di Piave
					Meduna di Livenza
					Motta di Livenza
					Oderzo
					Ormelle
					Orsago
					Ponte di Piave
					Portobuffolè
					Revine Lago
					Salgareda
					San Fior
					San Pietro di Feletto
					San Polo di Piave
					San Vendemiano
					Santa Lucia di Piave
					Sarmede
					Susegana
					Tarzo
					Vazzola
					Vittorio Veneto
		Veneto 1 - 07	Belluno	CU051_07	Agordo
					Alano di Piave
					Alleghe
					Alpago
					Arsiè
					Auronzo di Cadore
					Belluno
					Borca di Cadore
					Calalzo di Cadore
					Canale d'Agordo
					Cencenighe Agordino
					Cesiomaggiore
					Chies d'Alpago



Codice della circoscrizione	Denominazione della circoscrizione	Denominazione del collegio uninominale	Nome del Comune con la maggiore ampiezza demografica	Codice del collegio uninominale	Denominazione del Comune
					Cibiana di Cadore
					Colle Santa Lucia
					Comelico Superiore
					Cortina d'Ampezzo
					Danta di Cadore
					Domegge di Cadore
					Falcade
					Feltre
					Fonzaso
					Gosaldo
					La Valle Agordina
					Lamon
					Lentiai
					Limana
					Livinalongo del Col di Lana
					Longarone
					Lorenzago di Cadore
					Lozzo di Cadore
					Mel
					Ospitale di Cadore
					Pedavena
					Perarolo di Cadore
					Pieve di Cadore
					Ponte nelle Alpi
					Quero Vas
					Rivamonte Agordino
					Rocca Pietore
					San Gregorio nelle Alpi
					San Nicolò di Comelico
					San Pietro di Cadore
					San Tomaso Agordino
					San Vito di Cadore
					Santa Giustina
					Santo Stefano di Cadore
					Sappada
					Sedico
					Selva di Cadore
					Seren del Grappa
					Sospirolo
					Soverzene
					Sovramonte
					Taibon Agordino
					Tambre
					Trichiana
					Val di Zoldo
					Vallada Agordina
					Valle di Cadore
					Vigo di Cadore



Codice della circoscrizione	Denominazione della circoscrizione	Denominazione del collegio uninominale	Nome del Comune con la maggiore ampiezza demografica	Codice del collegio uninominale	Denominazione del Comune
					Vodo Cadore
					Voltago Agordino
					Zoppè di Cadore
		Veneto 1 - 08	Treviso	CU051_08	Arcade
					Breda di Piave
					Carbonera
					Casale sul Sile
					Casier
					Maserada sul Piave
					Mogliano Veneto
					Monastier di Treviso
					Ponzano Veneto
					Povegliano
					Preganziol
					Roncade
					San Biagio di Callalta
					Silea
					Spresiano
					Treviso
					Villorba
					Zenson di Piave
8	Veneto 2	Veneto 2 - 01	Rovigo	CU052_01	Adria
					Ariano nel Polesine
					Arquà Polesine
					Badia Polesine
					Bagnolo di Po
					Bergantino
					Bosaro
					Calto
					Canaro
					Canda
					Castelguglielmo
					Castelmassa
					Castelnovo Bariano
					Ceneselli
					Ceregnano
					Corbola
					Costa di Rovigo
					Crespino
					Ficarolo
					Fiesso Umbertiano
					Frassinelle Polesine
					Frattra Polesine
					Gaiba
					Gavello
					Giacciano con Baruchella




Codice della circoscrizione	Denominazione della circoscrizione	Denominazione del collegio uninominale	Nome del Comune con la maggiore ampiezza demografica	Codice del collegio uninominale	Denominazione del Comune
					Guarda Veneta
					Lendinara
					Loreo
					Lusia
					Melara
					Occhiobello
					Papozze
					Pettorazza Grimani
					Pincara
					Polesella
					Pontecchio Polesine
					Porto Tolle
					Porto Viro
					Rosolina
					Rovigo
					Salara
					San Bellino
					San Martino di Venezze
					Stienta
					Taglio di Po
					Trecenta
					Villadose
					Villamarzana
					Villanova del Ghebbo
					Villanova Marchesana
		Veneto 2 - 02	Padova	CU052_02	Albignasego
					Legnaro
					Padova
					Ponte San Nicolò
					Rubano
					Selvazzano Dentro
		Veneto 2 - 03	Vigonza	CU052_03	Borgoricco
					Cadoneghe
					Campo San Martino
					Campodarsego
					Campodoro
					Camposampiero
					Carmignano di Brenta
					Cervarese Santa Croce
					Cittadella
					Curtarolo
					Fontaniva
					Galliera Veneta
					Gazzo
					Grantorto
					Limena



Codice della circoscrizione	Denominazione della circoscrizione	Denominazione del collegio uninominale	Nome del Comune con la maggiore ampiezza demografica	Codice del collegio uninominale	Denominazione del Comune
					Loreggia
					Massanzago
					Mestrino
					Noventa Padovana
					Piazzola sul Brenta
					Piombino Dese
					Saccolongo
					San Giorgio delle Pertiche
					San Giorgio in Bosco
					San Martino di Lupari
					San Pietro in Gu
					Santa Giustina in Colle
					Tombolo
					Trebaseleghe
					Veggiano
					Vigodarzere
					Vigonza
					Villa del Conte
					Villafranca Padovana
					Villanova di Camposampiero
		Veneto 2 - 04	Abano Terme	CU052_04	Abano Terme
					Agna
					Anguillara Veneta
					Arquà Petrarca
					Arre
					Arzergrande
					Bagnoli di Sopra
					Baone
					Barbona
					Battaglia Terme
					Boara Pisani
					Bovolenta
					Brugine
					Candiana
					Carceri
					Cartura
					Casale di Scodosia
					Casaleserugo
					Castelbaldo
					Cinto Euganeo
					Codevigo
					Conselve
					Correzzola
					Due Carrare
					Este
					Galzignano Terme
					Granze



Codice della circoscrizione	Denominazione della circoscrizione	Denominazione del collegio uninominale	Nome del Comune con la maggiore ampiezza demografica	Codice del collegio uninominale	Denominazione del Comune
					Lozzo Atestino
					Maserà di Padova
					Masi
					Megliadino San Fidenzio
					Megliadino San Vitale
					Merlara
					Monselice
					Montagnana
					Montegrotto Terme
					Ospedaletto Euganeo
					Pernumia
					Piacenza d'Adige
					Piove di Sacco
					Polverara
					Ponso
					Pontelongo
					Pozzonovo
					Rovolon
					Saletto
					San Pietro Viminario
					Santa Margherita d'Adige
					Sant'Angelo di Piove di Sacco
					Sant'Elena
					Sant'Urbano
					Saonara
					Solesino
					Stanghella
					Teolo
					Terrassa Padovana
					Torreglia
					Tribano
					Urbana
					Vescovana
					Vighizzolo d'Este
					Villa Estense
					Vo'
		Veneto 2 - 05	Vicenza	CU052_05	Agugliaro
					Albettono
					Alonte
					Arcugnano
					Asigliano Veneto
					Barbarano Vicentino
					Bolzano Vicentino
					Brendola
					Camisano Vicentino
					Campiglia dei Berici
					Castegnero




Codice della circoscrizione	Denominazione della circoscrizione	Denominazione del collegio uninominale	Nome del Comune con la maggiore ampiezza demografica	Codice del collegio uninominale	Denominazione del Comune
					Gambellara
					Grisignano di Zocco
					Grumolo delle Abbadesse
					Longare
					Lonigo
					Montebello Vicentino
					Montegalda
					Montegalidella
					Monticello Conte Otto
					Mossano
					Nanto
					Noventa Vicentina
					Orgiano
					Pojana Maggiore
					Quinto Vicentino
					Sarego
					Sossano
					Torri di Quartesolo
					Val Liona
					Vicenza
					Villaga
					Zovencedo
		Veneto 2 - 06	Bassano del Grappa	CU052_06	Asiago
					Bassano del Grappa
					Breganze
					Bressanvido
					Caltrano
					Calvene
					Campolongo sul Brenta
					Carrè
					Cartigliano
					Cassola
					Chiuppano
					Cismon del Grappa
					Conco
					Dueville
					Enego
					Fara Vicentino
					Foza
					Gallio
					Lugo di Vicenza
					Lusiana
					Marano Vicentino
					Marostica
					Mason Vicentino
					Molvena
					Montecchio Precalcino




Codice della circoscrizione	Denominazione della circoscrizione	Denominazione del collegio uninominale	Nome del Comune con la maggiore ampiezza demografica	Codice del collegio uninominale	Denominazione del Comune
					Mussolente
					Nove
					Pianezze
					Pove del Grappa
					Pozzoleone
					Roana
					Romano d'Ezzelino
					Rosà
					Rossano Veneto
					Rotzo
					Salcedo
					San Nazario
					Sandrigo
					Sarcedo
					Schiavon
					Solagna
					Tezze sul Brenta
					Thiene
					Valstagna
					Villaverla
					Zanè
					Zugliano
		Veneto 2 - 07	Schio	CU052_07	Altavilla Vicentina
					Altissimo
					Arsiero
					Arzignano
					Brogliano
					Caldogno
					Castelgomberto
					Chiampo
					Cogollo del Cengio
					Cornedo Vicentino
					Costabissara
					Creazzo
					Crespadoro
					Gambugliano
					Isola Vicentina
					Laghi
					Lastebasse
					Malo
					Monte di Malo
					Montecchio Maggiore
					Monteviale
					Montorso Vicentino
					Nogarole Vicentino
					Pedemonte
					Piovene Rocchette




Codice della circoscrizione	Denominazione della circoscrizione	Denominazione del collegio uninominale	Nome del Comune con la maggiore ampiezza demografica	Codice del collegio uninominale	Denominazione del Comune
					Posina
					Recoaro Terme
					San Pietro Mussolino
					San Vito di Leguzzano
					Santorso
					Schio
					Sovizzo
					Tonezza del Cimone
					Torrebelvicino
					Trissino
					Valdagno
					Valdastico
					Valli del Pasubio
					Velo d'Astico
					Zermeghedo
		Veneto 2 - 08	San Bonifacio	CU052_08	Affi
					Badia Calavena
					Bosco Chiesanuova
					Brentino Belluno
					Brenzone sul Garda
					Caprino Veronese
					Cazzano di Tramigna
					Cerro Veronese
					Cognola ai Colli
					Dolcè
					Erbezzo
					Ferrara di Monte Baldo
					Fumane
					Grezzana
					Illasi
					Lavagno
					Malcesine
					Marano di Valpolicella
					Mezzane di Sotto
					Montecchia di Crosara
					Monteforte d'Alpone
					Negrar
					Pastrengo
					Pescantina
					Rivoli Veronese
					Roncà
					Roverè Veronese
					San Bonifacio
					San Giovanni Ilarione
					San Martino Buon Albergo
					San Mauro di Saline
					San Pietro in Cariano



Codice della circoscrizione	Denominazione della circoscrizione	Denominazione del collegio uninominale	Nome del Comune con la maggiore ampiezza demografica	Codice del collegio uninominale	Denominazione del Comune
					San Zeno di Montagna
					Sant'Ambrogio di Valpolicella
					Sant'Anna d'Alfaedo
					Selva di Progno
					Soave
					Tregnago
					Velo Veronese
					Vestenanova
		Veneto 2 - 09	Verona	CU052_09	Verona
		Veneto 2 - 10	Legnago	CU052_10	Albaredo d'Adige
					Angiari
					Arcole
					Belfiore
					Bevilacqua
					Bonavigo
					Boschi Sant'Anna
					Bovolone
					Caldiero
					Casaleone
					Castagnaro
					Cerea
					Cologna Veneta
					Concamarise
					Erbè
					Gazzo Veronese
					Isola della Scala
					Isola Rizza
					Legnago
					Minerbe
					Mozzecane
					Nogara
					Nogarole Rocca
					Oppeano
					Palù
					Pressana
					Roverchiara
					Roveredo di Guà
					Salizzole
					San Pietro di Morubio
					Sanguinetto
					Sorgà
					Terrazzo
					Trevenueolo
					Veronella
					Vigasio
					Villa Bartolomea



Codice della circoscrizione	Denominazione della circoscrizione	Denominazione del collegio uninominale	Nome del Comune con la maggiore ampiezza demografica	Codice del collegio uninominale	Denominazione del Comune
					Zimella
		Veneto 2 - 11	Villafranca di Verona	CU052_11	Bardolino
					Bussolengo
					Buttapietra
					Castel d'Azzano
					Castelnuovo del Garda
					Cavaion Veronese
					Costermano sul Garda
					Garda
					Lazise
					Peschiera del Garda
					Povegliano Veronese
					Ronco all'Adige
					San Giovanni Lupatoto
					Sommacampagna
					Sona
					Torri del Benaco
					Valeggio sul Mincio
					Villafranca di Verona
					Zevio




Regione: Friuli-Venezia Giulia
 Circoscrizione: Friuli-Venezia Giulia

Codice della circoscrizione	Denominazione della circoscrizione	Denominazione del collegio uninominale	Nome del Comune con la maggiore ampiezza demografica	Codice del collegio uninominale	Denominazione del Comune
9	Friuli-Venezia Giulia	Friuli-Venezia Giulia - 01	Trieste	CU061_01	Muggia
					San Dorligo della Valle-Dolina
					Trieste
		Friuli-Venezia Giulia - 02	Gorizia	CU061_02	Aiello del Friuli
					Aquileia
					Attimis
					Campolongo Tapogliano
					Capriva del Friuli
					Cervignano del Friuli
					Cormons
					Doberdò del Lago
					Dolegna del Collio
					Drenchia
					Duino-Aurisina
					Faedis
					Farra d'Isonzo
					Fiumicello
					Fogliano Redipuglia
					Gorizia
					Gradisca d'Isonzo
					Grado
					Grimacco
					Lusevera
					Mariano del Friuli
					Medea
					Monfalcone
					Monrupino
					Moraro
					Mossa
					Nimis
					Prepotto
					Pulfero
					Resia
					Romans d'Isonzo
					Ronchi dei Legionari
					Ruda
					Sagrado
					San Canzian d'Isonzo
					San Floriano del Collio
					San Leonardo
					San Lorenzo Isontino
					San Pier d'Isonzo
					San Pietro al Natisone




Codice della circoscrizione	Denominazione della circoscrizione	Denominazione del collegio uninominale	Nome del Comune con la maggiore ampiezza demografica	Codice del collegio uninominale	Denominazione del Comune
					Savogna
					Savogna d'Isonzo
					Sgonico
					Staranzano
					Stregna
					Taipana
					Terzo d'Aquileia
					Torreano
					Turriaco
					Villa Vicentina
					Villesse
		Friuli-Venezia Giulia - 03	Udine	CU061_03	Bagnaria Arsa
					Bicinicco
					Buttrio
					Campoformido
					Carlino
					Castions di Strada
					Chiopris-Viscone
					Cividale del Friuli
					Cordovado
					Corno di Rosazzo
					Gonars
					Latisana
					Lignano Sabbiadoro
					Manzano
					Marano Lagunare
					Moimacco
					Morsano al Tagliamento
					Mortegliano
					Muzzana del Turgnano
					Palazzo della Stella
					Palmanova
					Pavia di Udine
					Pocenia
					Porpetto
					Pozzuolo del Friuli
					Pradamano
					Precentico
					Premariacco
					Remanzacco
					Rivignano Teor
					Ronchis
					San Giorgio di Nogaro
					San Giovanni al Natisone
					San Vito al Torre
					Santa Maria la Longa
					Talmassons



Codice della circoscrizione	Denominazione della circoscrizione	Denominazione del collegio uninominale	Nome del Comune con la maggiore ampiezza demografica	Codice del collegio uninominale	Denominazione del Comune
					Tavagnacco
					Torviscosa
					Trivignano Udinese
					Udine
					Varmo
					Visco
		Friuli-Venezia Giulia - 04	Codroipo	CU061_04	Amaro
					Ampezzo
					Arba
					Arta Terme
					Artegna
					Basiliano
					Bertiolo
					Bordano
					Buja
					Camino al Tagliamento
					Cassacco
					Castelnovo del Friuli
					Cavasso Nuovo
					Cavazzo Carnico
					Cervento
					Chiusaforte
					Clauzetto
					Codroipo
					Colloredo di Monte Albano
					Comeglians
					Coseano
					Dignano
					Dogna
					Enemonzo
					Fagagna
					Fanna
					Flaibano
					Forgaria nel Friuli
					Forni Avoltri
					Forni di Sopra
					Forni di Sotto
					Frisanco
					Gemona del Friuli
					Lauco
					Lestizza
					Ligosullo
					Magnano in Riviera
					Majano
					Malborghetto Valbruna
					Martignacco
					Meduno



Codice della circoscrizione	Denominazione della circoscrizione	Denominazione del collegio uninominale	Nome del Comune con la maggiore ampiezza demografica	Codice del collegio uninominale	Denominazione del Comune
					Mereto di Tomba
					Moggio Udinese
					Montenars
					Moruzzo
					Osoppo
					Ovaro
					Pagnacco
					Paluzza
					Pasian di Prato
					Paularo
					Pinzano al Tagliamento
					Pontebba
					Povoletto
					Prato Carnico
					Preone
					Ragogna
					Ravascletto
					Raveo
					Reana del Rojale
					Resiutta
					Rigolato
					Rive d'Arcano
					San Daniele del Friuli
					San Vito di Fagagna
					Sauris
					Sedegliano
					Sequals
					Socchieve
					Sutrio
					Tarcento
					Tarvisio
					Tolmezzo
					Tramonti di Sopra
					Tramonti di Sotto
					Trasaghis
					Travesio
					Treppo Carnico
					Treppo Grande
					Tricesimo
					Venzone
					Verzegnis
					Villa Santina
					Vito d'Asio
					Zuglio
		Friuli-Venezia Giulia - 05	Pordenone	CU061_05	Andreis
					Aviano
					Azzano Decimo




Codice della circoscrizione	Denominazione della circoscrizione	Denominazione del collegio uninominale	Nome del Comune con la maggiore ampiezza demografica	Codice del collegio uninominale	Denominazione del Comune
					Barcis
					Brugnera
					Budoia
					Caneva
					Casarsa della Delizia
					Chions
					Cimolais
					Claut
					Cordenons
					Erto e Casso
					Fiume Veneto
					Fontanafredda
					Maniago
					Montereale Valcellina
					Pasiano di Pordenone
					Polcenigo
					Porcia
					Pordenone
					Prata di Pordenone
					Pravissdomini
					Roveredo in Piano
					Sacile
					San Giorgio della Richinvelda
					San Martino al Tagliamento
					San Quirino
					San Vito al Tagliamento
					Sesto al Reghena
					Spilimbergo
					Vajont
					Valvasone Arzene
					Vivaro
					Zoppola



Regione: Liguria

Circoscrizione: Liguria

Codice della circoscrizione	Denominazione della circoscrizione	Denominazione del collegio uninominale	Nome del comune o dell'area subcomunale con la maggiore ampiezza demografica	Codice del collegio uninominale	Denominazione del Comune	Territorio comunale definito dal D. Lgs. 20 dicembre 1993, n. 535
10	Liguria	Liguria - 01	Sanremo	CU071_01	Airole	
					Alassio	
					Albenga	
					Andora	
					Apricale	
					Aquila d'Arroschia	
					Armo	
					Arnasco	
					Aurigo	
					Badalucco	
					Bajardo	
					Bordighera	
					Borghetto d'Arroschia	
					Borgomaro	
					Camporosso	
					Caravonica	
					Carpasio	
					Casanova Lerrone	
					Castel Vittorio	
					Castelbianco	
					Castellaro	
					Castelvecchio di Rocca Barbena	
					Ceriale	
					Ceriana	
					Cervo	
					Cesio	
					Chiusanico	
					Chiusavecchia	
					Cipressa	
					Cisano sul Neva	
					Civezza	
					Cosio d'Arroschia	
					Costarainera	
					Diano Arentino	
					Diano Castello	
					Diano Marina	
					Diano San Pietro	
					Dolceacqua	
					Dolcedo	
					Erlì	
					Garlenda	
					Imperia	
					Isolabona	



Codice della circoscrizione	Denominazione della circoscrizione	Denominazione del collegio uninominale	Nome del comune o dell'area subcomunale con la maggiore ampiezza demografica	Codice del collegio uninominale	Denominazione del Comune	Territorio comunale definito dal D. Lgs. 20 dicembre 1993, n. 535
					Laigueglia	
					Lucinasco	
					Mendatica	
					Molini di Triora	
					Montalto Ligure	
					Montegrosso Pian Latte	
					Nasino	
					Olivetta San Michele	
					Onzo	
					Ortovero	
					Ospedaletti	
					Perinaldo	
					Pietrabruna	
					Pieve di Teco	
					Pigna	
					Pompeiana	
					Pontedassio	
					Pornassio	
					Prelà	
					Ranzo	
					Rezzo	
					Riva Ligure	
					Rocchetta Nervina	
					San Bartolomeo al Mare	
					San Biagio della Cima	
					San Lorenzo al Mare	
					Sanremo	
					Santo Stefano al Mare	
					Seborga	
					Soldano	
					Stellanello	
					Taggia	
					Terzorio	
					Testico	
					Triora	
					Vallebona	
					Vallecrosia	
					Vasia	
					Vendone	
					Ventimiglia	
					Vessalico	
					Villa Faraldi	
					Villanova d'Albenga	
					Zuccarello	



Codice della circoscrizione	Denominazione della circoscrizione	Denominazione del collegio uninominale	Nome del comune o dell'area subcomunale con la maggiore ampiezza demografica	Codice del collegio uninominale	Denominazione del Comune	Territorio comunale definito dal D. Lgs. 20 dicembre 1993, n. 535
		Liguria - 02	Savona	CU071_02	Albisola Superiore	
					Albissola Marina	
					Altare	
					Arenzano	
					Balestrino	
					Bardineto	
					Bergeggi	
					Boissano	
					Borghetto Santo Spirito	
					Borgio Verezzi	
					Bormida	
					Cairo Montenotte	
					Calice Ligure	
					Callizzano	
					Campo Ligure	
					Carcare	
					Celle Ligure	
					Cengio	
					Cogoleto	
					Cosseria	
					Dego	
					Finale Ligure	
					Giustenice	
					Giusvalla	
					Loano	
					Magliolo	
					Mallare	
					Masone	
					Massimino	
					Mele	
					Millesimo	
					Mioglia	
					Murialdo	
					Noli	
					Orco Feglino	
					Osiglia	
					Pallare	
					Piana Crixia	
					Pietra Ligure	
					Plodio	
					Pontinvrea	
					Quiliano	
					Rialto	




Codice della circoscrizione	Denominazione della circoscrizione	Denominazione del collegio uninominale	Nome del comune o dell'area subcomunale con la maggiore ampiezza demografica	Codice del collegio uninominale	Denominazione del Comune	Territorio comunale definito dal D. Lgs. 20 dicembre 1993, n. 535
					Roccavignale	
					Rossiglione	
					Sassello	
					Savona	
					Spotorno	
					Stella	
					Tiglieto	
					Toirano	
					Tovo San Giacomo	
					Urbe	
					Vado Ligure	
					Varazze	
					Vezi Portio	
		Liguria - 03	Genova - Unità Urbanistica Sestri	CU071_03	Campomorone	
					Ceranesi	
					Genova	Territorio del comune di Genova definito dal Collegio n. 3 della regione Liguria
					Mignanego	
					Sant'Olcese	
					Serra Riccò	
		Liguria - 04	Genova - Unità Urbanistica San Fruttuoso	CU071_04	Bargagli	
					Davagna	
					Genova	Territorio del comune di Genova definito dal Collegio n. 4 della regione Liguria
		Liguria - 05	Genova - Rapallo	CU071_05	Avegno	
					Bogliasco	
					Borzonasca	
					Busalla	
					Camogli	
					Carasco	
					Casella	
					Chiavari	
					Cicagna	
					Cogorno	
					Coreglia Ligure	
					Crocefieschi	
					Fascia	



Codice della circoscrizione	Denominazione della circoscrizione	Denominazione del collegio uninominale	Nome del comune o dell'area subcomunale con la maggiore ampiezza demografica	Codice del collegio uninominale	Denominazione del Comune	Territorio comunale definito dal D. Lgs. 20 dicembre 1993, n. 535
					Favale di Malvaro	
					Fontanigorda	
					Genova	Territorio del comune di Genova definito dal Collegio n. 5 della regione Liguria
					Gorreto	
					Isola del Cantone	
					Lavagna	
					Leivi	
					Lorsica	
					Lumarzo	
					Mezzanego	
					Moconesi	
					Montebruno	
					Montoggio	
					Ne	
					Neirone	
					Orero	
					Pieve Ligure	
					Portofino	
					Propata	
					Rapallo	
					Recco	
					Rezzoaglio	
					Ronco Scrivia	
					Rondanina	
					Rovegno	
					San Colombano Certenoli	
					Santa Margherita Ligure	
					Santo Stefano d'Aveto	
					Savignone	
					Sori	
					Torriglia	
					Tribogna	
					Uscio	
					Valbrenna	
					Vobbia	
					Zoagli	
		Liguria - 06	La Spezia	CU071_06	Ameglia	
					Arcola	
					Beverino	
					Bolano	
					Bonassola	




Codice della circoscrizione	Denominazione della circoscrizione	Denominazione del collegio uninominale	Nome del comune o dell'area subcomunale con la maggiore ampiezza demografica	Codice del collegio uninominale	Denominazione del Comune	Territorio comunale definito dal D. Lgs. 20 dicembre 1993, n. 535
					Borghetto di Vara	
					Brugnato	
					Calice al Cornoviglio	
					Carro	
					Carrodano	
					Casarza Ligure	
					Castelnuovo Magra	
					Castiglione Chiavarese	
					Deiva Marina	
					Follo	
					Framura	
					La Spezia	
					Lerici	
					Levanto	
					Luni	
					Maissana	
					Moneglia	
					Monterosso al Mare	
					Pignone	
					Portovenere	
					Riccò del Golfo di Spezia	
					Riomaggiore	
					Rocchetta di Vara	
					Santo Stefano di Magra	
					Sarzana	
					Sesta Godano	
					Sestri Levante	
					Varese Ligure	
					Vernazza	
					Vezzano Ligure	
					Zignago	




Regione: Emilia-Romagna
 Circoscrizione: Emilia-Romagna

Codice della circoscrizione	Denominazione della circoscrizione	Denominazione del collegio uninominale	Nome del comune o dell'area subcomunale con la maggiore ampiezza demografica	Codice del collegio uninominale	Denominazione del Comune	Territorio comunale definito dal D. Lgs. 20 dicembre 1993, n. 535
11	Emilia-Romagna	Emilia-Romagna - 01	Imola	CU081_01	Borgo Tossignano	
					Camugnano	
					Casalfiumanese	
					Castel del Rio	
					Castel Guelfo di Bologna	
					Castel San Pietro Terme	
					Castiglione del Pepoli	
					Dozza	
					Fontanelice	
					Grizzana Morandi	
					Imola	
					Loliano	
					Medicina	
					Monghidoro	
					Monterenzio	
					Monzuno	
					Mordano	
					Ozzano dell'Emilia	
					Pianoro	
					San Benedetto Val di Sambro	
					San Lazzaro di Savena	
		Emilia-Romagna - 02	Cesena	CU081_02	Bagno di Romagna	
					Bellaria-Igea Marina	
					Borghi	
					Castrocaro Terme e Terra del Sole	
					Cesena	
					Cesenatico	
					Civitella di Romagna	
					Dovadola	
					Galeata	
					Gambettola	
					Gatteo	
					Longiano	
					Mercato Saraceno	
					Montiano	
					Portico e San Benedetto	
					Predappio	
					Premilcuore	
					Rocca San Casciano	
					Roncofreddo	
					San Mauro Pascoli	
					Santa Sofia	



Codice della circoscrizione	Denominazione della circoscrizione	Denominazione del collegio uninominale	Nome del comune o dell'area subcomunale con la maggiore ampiezza demografica	Codice del collegio uninominale	Denominazione del Comune	Territorio comunale definito dal D. Lgs. 20 dicembre 1993, n. 535
					Santarcangelo di Romagna	
					Sarsina	
					Savignano sul Rubicone	
					Sogliano al Rubicone	
					Verghereto	
		Emilia-Romagna - 03	Ravenna	CU081_03	Alfonsine	
					Bagnacavallo	
					Cervia	
					Conselice	
					Fusignano	
					Lugo	
					Massa Lombarda	
					Ravenna	
					Russi	
					Sant'Agata sui Santerno	
		Emilia-Romagna - 04	Ferrara	CU081_04	Argenta	
					Berra	
					Codigoro	
					Comacchio	
					Copparo	
					Ferrara	
					Fiscaglia	
					Formignana	
					Goro	
					Jolanda di Savoia	
					Lagosanto	
					Masi Torello	
					Mesola	
					Ostellato	
					Portomaggiore	
					Ro	
					Tresigallo	
					Voghiera	
		Emilia-Romagna - 05	San Giovanni in Persiceto	CU081_05	Anzola dell'Emilia	
					Argelato	
					Baricella	
					Bentivoglio	
					Budrio	
					Calderara di Reno	
					Castel Maggiore	
					Castello d'Argile	
					Castenaso	
					Crevalcore	
					Galliera	
					Granarolo dell'Emilia	



Codice della circoscrizione	Denominazione della circoscrizione	Denominazione del collegio uninominale	Nome del comune o dell'area subcomunale con la maggiore ampiezza demografica	Codice del collegio uninominale	Denominazione del Comune	Territorio comunale definito dal D. Lgs. 20 dicembre 1993, n. 535
					Malalbergo	
					Minerbio	
					Molinella	
					Pieve di Cento	
					Sala Bolognese	
					San Giorgio di Piano	
					San Giovanni in Persiceto	
					San Pietro in Casale	
					Sant'Agata Bolognese	
		Emilia-Romagna - 06	Bologna - Zona Urbana Mazzini	CU081_06	Bologna	Territorio del comune di Bologna definito dal Collegio n. 6 della regione Emilia-Romagna
		Emilia-Romagna - 07	Bologna - Casalecchio di Reno	CU081_07	Alto Reno Terme	
					Bologna	Territorio del comune di Bologna definito dal Collegio n. 7 della regione Emilia-Romagna
					Casalecchio di Reno	
					Castel d'Alano	
					Castel di Casio	
					Gaggio Montano	
					Lizzano in Belvedere	
					Marzabotto	
					Monte San Pietro	
					Sasso Marconi	
					Valsamoggia	
					Vergato	
					Zola Predosa	
		Emilia-Romagna - 08	Cento	CU081_08	Bastiglia	
					Bomporto	
					Bondeno	
					Camposanto	
					Cavezzo	
					Cento	
					Concordia sulla Secchia	
					Finale Emilia	
					Medolla	
					Mirandola	
					Nonantola	
					Novi di Modena	
					Poggio Renatico	
					Ravarino	
					San Felice sul Panaro	
					San Possidonio	
					San Prospero	




Codice della circoscrizione	Denominazione della circoscrizione	Denominazione del collegio uninominale	Nome del comune o dell'area subcomunale con la maggiore ampiezza demografica	Codice del collegio uninominale	Denominazione del Comune	Territorio comunale definito dal D. Lgs. 20 dicembre 1993, n. 535
					Terre del Reno	
					Vigarano Mainarda	
		Emilia-Romagna - 09	Modena	CU081_09	Campogalliano	
					Carpi	
					Modena	
					Soliera	
		Emilia-Romagna - 10	Sassuolo	CU081_10	Castelfranco Emilia	
					Castelnuovo Rangone	
					Castelvetro di Modena	
					Fanano	
					Fiorano Modenese	
					Fiumalbo	
					Formigine	
					Frassinoro	
					Guiglia	
					Lama Mocogno	
					Maranello	
					Marano sul Panaro	
					Montecreto	
					Montefiorino	
					Montese	
					Palagano	
					Pavullo nel Frignano	
					Pievepelago	
					Polinago	
					Prignano sulla Secchia	
					Riolunato	
					San Cesario sul Panaro	
					Sassuolo	
					Savignano sul Panaro	
					Serramazzoni	
					Sestola	
					Spilamberto	
					Vignola	
					Zocca	
		Emilia-Romagna - 11	Scandiano	CU081_11	Albinea	
					Bagnolo in Piano	
					Baiso	
					Bibbiano	
					Boretto	
					Brescello	
					Cadelbosco di Sopra	
					Campagnola Emilia	
					Campegine	
					Canossa	




Codice della circoscrizione	Denominazione della circoscrizione	Denominazione del collegio uninominale	Nome del comune o dell'area subcomunale con la maggiore ampiezza demografica	Codice del collegio uninominale	Denominazione del Comune	Territorio comunale definito dal D. Lgs. 20 dicembre 1993, n. 535
					Carpineti	
					Casalgrande	
					Casina	
					Castellarano	
					Castelnovo di Sotto	
					Castelnovo ne' Monti	
					Fabbrico	
					Gattatico	
					Gualtieri	
					Guastalla	
					Luzzara	
					Montecchio Emilia	
					Novellara	
					Poviglio	
					Quattro Castella	
					Reggiolo	
					Rio Saliceto	
					Rolo	
					San Polo d'Enza	
					Sant'Illario d'Enza	
					Scandiano	
					Toano	
					Ventasso	
					Vetto	
					Vezzano sul Crostolo	
					Viano	
					Villa Minozzo	
		Emilia-Romagna - 12	Parma	CU081_12	Colorno	
					Mezzani	
					Parma	
					Roccabianca	
					San Secondo Parmense	
					Sissa Trecasali	
					Sorbolo	
					Torrile	
		Emilia-Romagna - 13	Fidenza	CU081_13	Albareto	
					Bardi	
					Bedonia	
					Berceto	
					Bore	
					Borgo Val di Taro	
					Busseto	
					Calestano	
					Collecchio	
					Compiano	
					Corniglio	




Codice della circoscrizione	Denominazione della circoscrizione	Denominazione del collegio uninominale	Nome del comune o dell'area subcomunale con la maggiore ampiezza demografica	Codice del collegio uninominale	Denominazione del Comune	Territorio comunale definito dal D. Lgs. 20 dicembre 1993, n. 535
					Felino	
					Fidenza	
					Fontanellato	
					Fontevivo	
					Fornovo di Taro	
					Langhirano	
					Lesignano de' Bagni	
					Medesano	
					Monchio delle Corti	
					Montechiarugolo	
					Neviano degli Arduini	
					Noceto	
					Palanzano	
					Pellegrino Parmense	
					Polesine Zibello	
					Sala Baganza	
					Salsomaggiore Terme	
					Solignano	
					Soragna	
					Terenzo	
					Tizzano Val Parma	
					Tornolo	
					Traversetolo	
					Valmazzola	
					Varano de' Melegari	
					Varsi	
		Emilia-Romagna - 14	Piacenza	CU081_14	Agazzano	
					Alseno	
					Besenzone	
					Bettola	
					Bobbio	
					Borgonovo Val Tidone	
					Cadeo	
					Calendasco	
					Caminata	
					Caorso	
					Carpaneto Piacentino	
					Castel San Giovanni	
					Castell'Arquato	
					Castelvetro Piacentino	
					Cerignale	
					Coli	
					Corte Brugnatella	
					Cortemaggiore	
					Farini	
					Ferriere	
					Fiorenzuola d'Arda	



Codice della circoscrizione	Denominazione della circoscrizione	Denominazione del collegio uninominale	Nome del comune o dell'area subcomunale con la maggiore ampiezza demografica	Codice del collegio uninominale	Denominazione del Comune	Territorio comunale definito dal D. Lgs. 20 dicembre 1993, n. 535
					Gazzola	
					Gossolengo	
					Gagnano Trebbiense	
					Gropparello	
					Lugagnano Val d'Arda	
					Monticelli d'Ongina	
					Morfasso	
					Nibbiano	
					Ottone	
					Pecorara	
					Piacenza	
					Pianello Val Tidone	
					Piozzano	
					Podenzano	
					Ponte dell'Olio	
					Pontenure	
					Rivergaro	
					Rottofreno	
					San Giorgio Piacentino	
					San Pietro in Cerro	
					Sarmato	
					Travo	
					Vernasca	
					Vigolzone	
					Villanova sull'Arda	
					Zerba	
					Ziano Piacentino	
		Emilia-Romagna - 15	Rimini	CU081_15	Casteldelci	
					Cattolica	
					Coriano	
					Gemmano	
					Maiolo	
					Misano Adriatico	
					Mondaino	
					Montefiore Conca	
					Montegridolfo	
					Montescudo - Monte Colombo	
					Morciano di Romagna	
					Novafeltria	
					Pennabilli	
					Poggio Torriana	
					Riccione	
					Rimini	
					Saludecio	
					San Clemente	
					San Giovanni in Marignano	
					San Leo	



Codice della circoscrizione	Denominazione della circoscrizione	Denominazione del collegio uninominale	Nome del comune o dell'area subcomunale con la maggiore ampiezza demografica	Codice del collegio uninominale	Denominazione del Comune	Territorio comunale definito dal D. Lgs. 20 dicembre 1993, n. 535
					Sant'Agata Feltria	
					Talamello	
					Verucchio	
		Emilia-Romagna - 16	Forlì	CU081_16	Bagnara di Romagna	
					Bertinoro	
					Brisighella	
					Casola Valsenio	
					Castel Bolognese	
					Cotignola	
					Faenza	
					Forlì	
					Forlimpopoli	
					Meldola	
					Modigliana	
					Riolo Terme	
					Solarolo	
					Tredozio	
		Emilia-Romagna - 17	Reggio nell'Emilia	CU081_17	Cavriago	
					Correggio	
					Reggio nell'Emilia	
					Rubiera	
					San Martino in Rio	



Regione: Toscana
 Circoscrizione: Toscana

Codice della circoscrizione	Denominazione della circoscrizione	Denominazione del collegio uninominale	Nome del comune o dell'area subcomunale con la maggiore ampiezza demografica	Codice del collegio uninominale	Denominazione del Comune	Territorio comunale definito dal D. Lgs. 20 dicembre 1993, n. 535
12	Toscana	Toscana - 01	Firenze - Quartiere Vecchio Novoli - Peretola	CU091_01	Firenze	Territorio del comune di Firenze definito dal Collegio n. 1 della regione Toscana
		Toscana - 02	Firenze - Scandicci	CU091_02	Firenze	Territorio del comune di Firenze definito dal Collegio n. 2 della regione Toscana
					Impruneta	
					Lastra a Signa	
					Scandicci	
					Signa	
		Toscana - 03	Sesto Fiorentino	CU091_03	Barberino di Mugello	
					Borgo San Lorenzo	
					Calenzano	
					Campi Bisenzio	
					Castelfranco Piandiscò	
					Dicomano	
					Fiesole	
					Firenze	
					Londa	
					Loro Ciuffenna	
					Marradi	
					Palazzuolo sul Senio	
					Pelago	
					Pontassieve	
					Reggello	
					Rufina	
					San Godenzo	
					Scarperia e San Piero	
					Sesto Fiorentino	
					Vaglia	
					Vicchio	
		Toscana - 04	Empoli	CU091_04	Bagno a Ripoli	
					Barberino Val d'Elsa	
					Capraia e Limite	
					Castelfiorentino	
					Cerreto Guidi	
					Certaldo	
					Empoli	
					Figline e Incisa Valdarno	
					Greve in Chianti	
					Montelupo Fiorentino	
					Montespertoli	
					Quarrata	
					Rignano sull'Arno	



Codice della circoscrizione	Denominazione della circoscrizione	Denominazione del collegio uninominale	Nome del comune o dell'area subcomunale con la maggiore ampiezza demografica	Codice del collegio uninominale	Denominazione del Comune	Territorio comunale definito dal D. Lgs. 20 dicembre 1993, n. 535
					San Casciano in Val di Pesa	
					Tavarnelle Val di Pesa	
					Vinci	
		Toscana - 05	Prato	CU091_05	Agliana	
					Cantagallo	
					Carmignano	
					Montale	
					Montemurlo	
					Poggio a Caiano	
					Prato	
					Vaiano	
					Vernio	
		Toscana - 06	Pistoia	CU091_06	Abetone Cutigliano	
					Altopascio	
					Buggiano	
					Chiesina Uzzanese	
					Lamporecchio	
					Larciano	
					Marliana	
					Massa e Cozzile	
					Monsummano Terme	
					Montecatini	
					Montecatini-Terre	
					Pescia	
					Pieve a Nievole	
					Pistoia	
					Ponte Buggianese	
					Sambuca Pistoiese	
					San Marcello Piteglio	
					Serravalle Pistoiese	
					Uzzano	
		Toscana - 07	Arezzo	CU091_07	Anghiari	
					Arezzo	
					Badia Tedalda	
					Bibbiena	
					Bucine	
					Capolona	
					Caprese Michelangelo	
					Castel Focognano	
					Castel San Niccolò	
					Castiglion Fibocchi	
					Cavriglia	
					Chitignano	
					Chiusi della Verna	
					Civitella in Val di Chiana	
					Laterina	




Codice della circoscrizione	Denominazione della circoscrizione	Denominazione del collegio uninominale	Nome del comune o dell'area subcomunale con la maggiore ampiezza demografica	Codice del collegio uninominale	Denominazione del Comune	Territorio comunale definito dal D. Lgs. 20 dicembre 1993, n. 535
					Monte San Savino	
					Montemignajo	
					Monterchi	
					Montevarchi	
					Orignano Raggiolo	
					Pergine Valdarno	
					Pieve Santo Stefano	
					Poppi	
					Pratovecchio Stia	
					San Giovanni Valdarno	
					Sansepolcro	
					Sestino	
					Subbiano	
					Talla	
					Terranuova Bracciolini	
		Toscana - 08	Massa	CU091_08	Aulla	
					Bagnone	
					Camaione	
					Carrara	
					Casola in Lunigiana	
					Comano	
					Filattiera	
					Fivizzano	
					Forte dei Marmi	
					Fosdinovo	
					Licciana Nardi	
					Massa	
					Montignoso	
					Mulazzo	
					Pietrasanta	
					Podenzana	
					Pontremoli	
					Seravezza	
					Stazzema	
					Tresana	
					Villafranca in Lunigiana	
					Zeri	
		Toscana - 09	Lucca	CU091_09	Bagni di Lucca	
					Barga	
					Borgo a Mozzano	
					Camporgiano	
					Capannori	
					Careggine	
					Castelnuovo di Garfagnana	
					Castiglione di Garfagnana	
					Coreglia Antelminelli	
					Fabbriche di Vergemoli	



Codice della circoscrizione	Denominazione della circoscrizione	Denominazione del collegio uninominale	Nome del comune o dell'area subcomunale con la maggiore ampiezza demografica	Codice del collegio uninominale	Denominazione del Comune	Territorio comunale definito dal D. Lgs. 20 dicembre 1993, n. 535
					Fosciandora	
					Galliciano	
					Lucca	
					Massarosa	
					Minucciano	
					Molazzana	
					Pescaglia	
					Piazza al Serchio	
					Pieve Fosciana	
					Porcari	
					San Romano in Garfagnana	
					Sillano Giuncugnano	
					Vagli Sotto	
					Viareggio	
					Villa Basilica	
					Villa Collemandina	
		Toscana - 10	Pisa	CU091_10	Bientina	
					Buti	
					Calci	
					Calcinaia	
					Cascina	
					Castelfranco di Sotto	
					Pisa	
					San Giuliano Terme	
					Santa Croce sull'Arno	
					Santa Maria a Monte	
					Vecchiano	
					Vicopisano	
		Toscana - 11	Poggibonsi	CU091_11	Capannoli	
					Casale Marittimo	
					Casciana Terme Lari	
					Casole d'Elsa	
					Castellina Marittima	
					Castelnuovo di Val di Cecina	
					Chianni	
					Colle di Val d'Elsa	
					Crespina Lorenzana	
					Fauglia	
					Fucecchio	
					Gambassi Terme	
					Guardistallo	
					Lajatico	
					Montaione	
					Montecatini Val di Cecina	
					Montescudaio	
					Monteverdi Marittimo	
					Montopoli in Val d'Arno	



Codice della circoscrizione	Denominazione della circoscrizione	Denominazione del collegio uninominale	Nome del comune o dell'area subcomunale con la maggiore ampiezza demografica	Codice del collegio uninominale	Denominazione del Comune	Territorio comunale definito dal D. Lgs. 20 dicembre 1993, n. 535
					Orciano Pisano	
					Palaia	
					Peccioli	
					Poggibonsi	
					Pomarance	
					Ponsacco	
					Pontedera	
					Radicondoli	
					Riparbella	
					San Gimignano	
					San Miniato	
					Santa Luce	
					Terricciola	
					Volterra	
		Toscana - 12	Siena	CU091_12	Abbadia San Salvatore	
					Asciano	
					Buonconvento	
					Castellina in Chianti	
					Castelnuovo Berardenga	
					Castiglion Fiorentino	
					Castiglione d'Orcia	
					Cetona	
					Chianciano Terme	
					Chiusdino	
					Chiusi	
					Cortona	
					Foiano della Chiana	
					Gaiole in Chianti	
					Lucignano	
					Marciano della Chiana	
					Montalcino	
					Montepulciano	
					Monteriggioni	
					Monteroni d'Arbia	
					Monticiano	
					Murlo	
					Piancastagnaio	
					Pienza	
					Radda in Chianti	
					Radicondoli	
					Rapolano Terme	
					San Casciano dei Bagni	
					San Quirico d'Orcia	
					Sarteano	
					Siena	
					Sinalunga	
					Sovicille	
					Torrita di Siena	
					Trequanda	



Codice della circoscrizione	Denominazione della circoscrizione	Denominazione del collegio uninominale	Nome del comune o dell'area subcomunale con la maggiore ampiezza demografica	Codice del collegio uninominale	Denominazione del Comune	Territorio comunale definito dal D. Lgs. 20 dicembre 1993, n. 535
		Toscana - 13	Livorno	CU091_13	Bibbona	
					Campiglia Marittima	
					Capraia Isola	
					Castagneto Carducci	
					Cecina	
					Collesalveti	
					Livorno	
					Rosignano Marittimo	
					San Vincenzo	
					Sassetta	
					Suvereto	
		Toscana - 14	Grosseto	CU091_14	Arcidosso	
					Campagnatico	
					Campo nell'Elba	
					Capalbio	
					Capoliveri	
					Castel del Piano	
					Castell'Azzara	
					Castiglione della Pescaia	
					Cinigiano	
					Civitella Paganico	
					Follonica	
					Gavorrano	
					Grosseto	
					Isola del Giglio	
					Magliano in Toscana	
					Manciano	
					Marciana	
					Marciana Marina	
					Massa Marittima	
					Monte Argentario	
					Monterotondo Marittimo	
					Montieri	
					Orbetello	
					Piombino	
					Pitigliano	
					Porto Azzurro	
					Portoferraio	
					Rio Marina	
					Rio nell'Elba	
					Roccalbegna	
					Roccastrada	
					Santa Fiora	
					Scansano	
					Scarlino	
					Seggiano	
					Semproniano	
					Sorano	



Regione: Umbria
 Circoscrizione: Umbria


Codice della circoscrizione	Denominazione della circoscrizione	Denominazione del collegio uninominale	Nome del Comune con la maggiore ampiezza demografica	Codice del collegio uninominale	Denominazione del Comune
13	Umbria	Umbria - 01	Perugia	CU101_01	Bettona
					Castiglione del Lago
					Città della Pieve
					Collazzone
					Corciano
					Deruta
					Magione
					Marsciano
					Paciano
					Panicale
					Passignano sul Trasimeno
					Perugia
					Piegaro
					Torgiano
					Tuoro sul Trasimeno
		Umbria - 02	Foligno	CU101_02	Assisi
					Bastia Umbra
					Bevagna
					Cannara
					Cascia
					Cerreto di Spoleto
					Citerna
					Città di Castello
					Costacciaro
					Foligno
					Fossato di Vico
					Giano dell'Umbria
					Gualdo Cattaneo
					Gualdo Tadino
					Gubbio
					Lisciano Niccone
					Monte Santa Maria Tiberina
					Montefalco
					Monteleone di Spoleto
					Montone
					Nocera Umbra
					Norcia
					Pietralunga
					Poggiodoro
					Preci
					San Giustino
					Sant'Anatolia di Narco
					Scheggia e Pascelupo



Codice della circoscrizione	Denominazione della circoscrizione	Denominazione del collegio uninominale	Nome del Comune con la maggiore ampiezza demografica	Codice del collegio uninominale	Denominazione del Comune
					Scheggino
					Sellano
					Sigillo
					Spello
					Trevi
					Umbertide
					Valfabbrica
					Vallo di Nera
					Valtopina
		Umbria - 03	Terni	CU101_03	Acquasparta
					Allerona
					Alviano
					Amelia
					Arrone
					Attigliano
					Avigliano Umbro
					Baschi
					Calvi dell'Umbria
					Campello sul Clitunno
					Castel Giorgio
					Castel Ritaldi
					Castel Viscardo
					Fabro
					Ferentillo
					Ficulle
					Frattra Todina
					Giove
					Guardea
					Lugnano in Teverina
					Massa Martana
					Monte Castello di Vibio
					Montecastrilli
					Montecchio
					Montefranco
					Montegabbione
					Monteleone d'Orvieto
					Narni
					Orvieto
					Otricoli
					Parrano
					Penna in Teverina
					Polino
					Porano
					San Gemini
					San Venanzo
					Spoletto
					Stroncone




Codice della circoscrizione	Denominazione della circoscrizione	Denominazione del collegio uninominale	Nome del Comune con la maggiore ampiezza demografica	Codice del collegio uninominale	Denominazione del Comune
					Terni
					Todi



Regione: Marche
 Circoscrizione: Marche


Codice della circoscrizione	Denominazione della circoscrizione	Denominazione del collegio uninominale	Nome del Comune con la maggiore ampiezza demografica	Codice del collegio uninominale	Denominazione del Comune
14	Marche	Marche - 01	Ascoli Piceno	CU111_01	Acquasanta Terme
					Acquaviva Picena
					Altidona
					Amandola
					Appignano del Tronto
					Arquata del Tronto
					Ascoli Piceno
					Belmonte Piceno
					Campofilone
					Carassai
					Castel di Lama
					Castignano
					Castorano
					Colli del Tronto
					Comunanza
					Cossignano
					Cupra Marittima
					Folignano
					Force
					Grottammare
					Grottazzolina
					Lapedona
					Magliano di Tenna
					Maltignano
					Massignano
					Monsampietro Morico
					Monsampolo del Tronto
					Montalto delle Marche
					Monte Giberto
					Monte Rinaldo
					Monte Vidon Combatte
					Montedinove
					Montefalcone Appennino
					Montefiore dell'Aso
					Montefortino
					Montegallo
					Monteleone di Fermo
					Montelparo
					Montemonaco
					Monteprandone
					Monterubbiano
					Montottone
					Moresco
					Offida



Codice della circoscrizione	Denominazione della circoscrizione	Denominazione del collegio uninominale	Nome del Comune con la maggiore ampiezza demografica	Codice del collegio uninominale	Denominazione del Comune
					Ortezzano
					Palmiano
					Pedaso
					Petricoli
					Ponzano di Fermo
					Ripatransone
					Roccafluvione
					Rotella
					San Benedetto del Tronto
					Santa Vittoria in Matenano
					Smerillo
					Spinetoli
					Venarotta
		Marche - 02	Civitanova Marche	CU111_02	Civitanova Marche
					Falerone
					Fermo
					Franca Villa d'Ete
					Loreto
					Massa Fermana
					Montappone
					Monte San Giusto
					Monte San Pietrangeli
					Monte Urano
					Monte Vidon Corrado
					Montecosaro
					Montegiorgio
					Monteprato
					Monteprato
					Montelupone
					Morrovalle
					Porto Recanati
					Porto San Giorgio
					Porto Sant'Elpidio
					Potenza Picena
					Rapagnano
					Recanati
					Sant'Elpidio a Mare
					Servigiano
					Torre San Patrizio
		Marche - 03	Macerata	CU111_03	Apiro
					Appignano
					Belforte del Chienti
					Bolognola
					Caldarola
					Camerino
					Camporotondo di Fiastone
					Castelfidardo



Codice della circoscrizione	Denominazione della circoscrizione	Denominazione del collegio uninominale	Nome del Comune con la maggiore ampiezza demografica	Codice del collegio uninominale	Denominazione del Comune
					Castelraimondo
					Castelsantangelo sul Nera
					Cessapalombo
					Cingoli
					Colmurano
					Corridonia
					Esanatoglia
					Fiastra
					Filottrano
					Fiuminata
					Gagliole
					Gualdo
					Loro Piceno
					Macerata
					Matelica
					Mogliano
					Monte Cavallo
					Monte San Martino
					Montecassiano
					Montefano
					Muccia
					Osimo
					Penna San Giovanni
					Petriolo
					Pieve Torina
					Pioraco
					Poggio San Vicino
					Pollenza
					Ripe San Ginesio
					San Ginesio
					San Severino Marche
					Sant'Angelo in Pontano
					Sarnano
					Sefro
					Serrapetrona
					Serravalle di Chienti
					Tolentino
					Treia
					Urbisaglia
					Ussita
					Valfornace
					Visso
		Marche - 04	Ancona	CU111_04	Agugliano
					Ancona
					Arcevia
					Belvedere Ostrense
					Camerano



Codice della circoscrizione	Denominazione della circoscrizione	Denominazione del collegio uninominale	Nome del Comune con la maggiore ampiezza demografica	Codice del collegio uninominale	Denominazione del Comune
					Camerata Picena
					Castellino
					Castelplanio
					Cerreto d'Esi
					Cupramontana
					Fabriano
					Genga
					Jesi
					Maiolati Spontini
					Mergo
					Monsano
					Monte Roberto
					Morro d'Alba
					Numana
					Offagna
					Polverigi
					Rosora
					San Marcello
					San Paolo di Jesi
					Santa Maria Nuova
					Sassoferrato
					Serra San Quirico
					Sirolo
					Staffolo
		Marche - 05	Fano	CU111_05	Barbara
					Cartoceto
					Castelleone di Suasa
					Chiaravalle
					Colli al Metauro
					Corinaldo
					Falconara Marittima
					Fano
					Fossombrone
					Isola del Piano
					Mondavio
					Mondolfo
					Monte Porzio
					Monte San Vito
					Montecarotto
					Montefelcino
					Montemarciano
					Ostra
					Ostra Vetere
					Poggio San Marcello
					San Costanzo
					Sant'Ippolito
					Senigallia



Codice della circoscrizione	Denominazione della circoscrizione	Denominazione del collegio uninominale	Nome del Comune con la maggiore ampiezza demografica	Codice del collegio uninominale	Denominazione del Comune
					Serra de' Conti
					Terre Roveresche
					Trecastelli
		Marche - 06	Pesaro	CU111_06	Acqualagna
					Apecchio
					Auditore
					Belforte all'Isauro
					Borgo Pace
					Cagli
					Cantiano
					Carpegna
					Fermignano
					Fratte Rosa
					Frontino
					Frontone
					Gabicce Mare
					Gradara
					Lunano
					Macerata Feltria
					Mercatello sul Metauro
					Mercatino Conca
					Mombaroccio
					Monte Cerignone
					Monte Grimano Terme
					Montecalvo in Foglia
					Monteciccardo
					Montecopiolo
					Montelabbate
					Peglio
					Pergola
					Pesaro
					Petriano
					Piandimeleto
					Pietrarubbia
					Piobbico
					San Lorenzo in Campo
					Sant'Angelo in Vado
					Sassocorvaro
					Sassofeltrio
					Serra Sant'Abbondio
					Tavoletto
					Tavullia
					Urbania
					Urbino
					Vallefoglia



Regione: Lazio

Circoscrizione: Lazio 1 e Lazio 2


Codice della circoscrizione	Denominazione della circoscrizione	Denominazione del collegio uninominale	Nome del comune o dell'area subcomunale con la maggiore ampiezza demografica	Codice del collegio uninominale	Denominazione del Comune	Territorio comunale definito dal D. Lgs. 20 dicembre 1993, n. 535
15	Lazio 1	Lazio 1 - 01	Roma - Quartiere Trionfale	CU121_01	Roma	Territorio di Roma Capitale definito dal Collegio n. 1 della regione Lazio; Rione Trastevere (già compreso nel Collegio n. 10 della regione Lazio)
		Lazio 1 - 02	Roma - Quartiere Montesacro	CU121_02	Roma	Territorio di Roma Capitale definito dal Collegio n. 2 della regione Lazio
		Lazio 1 - 03	Roma - Zona Castel Giubileo	CU121_03	Roma	Territorio di Roma Capitale definito dal Collegio n. 3 della regione Lazio
		Lazio 1 - 04	Roma - Quartiere Collatino	CU121_04	Roma	Territorio di Roma Capitale definito dal Collegio n. 4 della regione Lazio
		Lazio 1 - 05	Roma - Zona Torre Angela	CU121_05	Roma	Territorio di Roma Capitale definito dal Collegio n. 5 della regione Lazio; Zona Borghesiana (già compresa nel Collegio n. 7 della regione Lazio); Zona Torre Angela (già compresa nel Collegio n. 7 della regione Lazio)
		Lazio 1 - 06	Roma - Quartiere Tuscolano	CU121_06	Roma	Territorio di Roma Capitale definito dal Collegio n. 6 della regione Lazio
		Lazio 1 - 07	Roma - Pomezia	CU121_07	Ciampino Pomezia	
					Roma	Territorio di Roma Capitale definito dal Collegio n. 7 della regione Lazio ad esclusione della Zona Borghesiana e della Zona Torre Angela
		Lazio 1 - 08	Roma - Quartiere Ardeatino	CU121_08	Roma	Territorio di Roma Capitale definito dal Collegio n. 8 della regione Lazio; Zona Mezzocamino (già compresa nel Collegio n. 9 della regione Lazio); Zona Torrino (già compresa nel Collegio n. 9 della regione Lazio)
		Lazio 1 - 09	Roma - Fiumicino	CU121_09	Fiumicino	



Codice della circoscrizione	Denominazione della circoscrizione	Denominazione del collegio uninominale	Nome del comune o dell'area subcomunale con la maggiore ampiezza demografica	Codice del collegio uninominale	Denominazione del Comune	Territorio comunale definito dal D. Lgs. 20 dicembre 1993, n. 535
					Roma	Territorio di Roma Capitale definito dal Collegio n. 9 della regione Lazio limitatamente alle seguenti suddivisioni toponomastiche: Quartiere Lido di Castel Fusano, Quartiere Lido di Ostia Levante, Quartiere Lido di Ostia Ponente, Zona Acilia Nord, Zona Acilia Sud, Zona Casal Palocco, Zona Castel di Guido, Zona Castel Fusano, Zona Castel Porziano, Zona Ostia Antica e Zona Ponte Galeria
		Lazio 1 - 10	Roma - Quartiere Gianicolense	CU121_10	Roma	Territorio di Roma Capitale definito dal Collegio n. 10 della regione Lazio ad esclusione del Rione Trastevere; Quartiere Aurelio (già compreso nel Collegio n. 11 della regione Lazio); Zona Magliana Vecchia (già compresa nel Collegio n. 9 della regione Lazio); Zona Tor di Valle (già compresa nel Collegio n. 9 della regione Lazio)
		Lazio 1 - 11	Roma - Quartiere Primavalle	CU121_11	Roma	Territorio di Roma Capitale definito dal Collegio n. 11 della regione Lazio ad esclusione del Quartiere Aurelio; Zona La Pisana (già compresa nel Collegio n. 9 della regione Lazio)
		Lazio 1 - 12	Guidonia Montecelio	CU121_12	Affile	
					Agosta	
					Anticoli Corrado	
					Arcinazzo Romano	
					Arsoli	
					Bellegra	
					Camerata Nuova	
					Canterano	
					Capranica Prenestina	
					Casape	
					Castel Madama	
					Castel San Pietro Romano	
					Cave	
					Cerreto Laziale	
					Cervara di Roma	
					Ciciliano	
					Cineto Romano	
					Fonte Nuova	
					Genazzano	
					Gerano	
					Guidonia Montecelio	




Codice della circoscrizione	Denominazione della circoscrizione	Denominazione del collegio uninominale	Nome del comune o dell'area subcomunale con la maggiore ampiezza demografica	Codice del collegio uninominale	Denominazione del Comune	Territorio comunale definito dal D. Lgs. 20 dicembre 1993, n. 535
					Jenne	
					Licenza	
					Mandela	
					Marano Equo	
					Marcellina	
					Mentana	
					Olevano Romano	
					Percile	
					Pisoniano	
					Poli	
					Riofreddo	
					Rocca Canterano	
					Rocca di Cave	
					Rocca Santo Stefano	
					Roccagiovine	
					Roiate	
					Roviano	
					Sambuci	
					San Gregorio da Sassola	
					San Polo dei Cavalieri	
					San Vito Romano	
					Saracinesco	
					Subiaco	
					Tivoli	
					Vallepiastra	
					Vallinfrida	
					Vicovaro	
					Vivaro Romano	
		Lazio 1 - 13	Velletri	CU121_13	Albano Laziale	
					Anzio	
					Ardea	
					Ariccia	
					Genzano di Roma	
					Lanuvio	
					Nemi	
					Nettuno	
					Velletri	
		Lazio 1 - 14	Marino	CU121_14	Artena	
					Carpineto Romano	
					Castel Gandolfo	
					Colleferro	
					Colonna	
					Frascati	
					Galliano nel Lazio	
					Gavignano	
					Gorga	



Codice della circoscrizione	Denominazione della circoscrizione	Denominazione del collegio uninominale	Nome del comune o dell'area subcomunale con la maggiore ampiezza demografica	Codice del collegio uninominale	Denominazione del Comune	Territorio comunale definito dal D. Lgs. 20 dicembre 1993, n. 535
					Grottaferrata	
					Labico	
					Lariano	
					Marino	
					Monte Compatri	
					Monte Porzio Catone	
					Montelanico	
					Palestrina	
					Rocca di Papa	
					Rocca Priora	
					San Cesareo	
					Segni	
					Valmontone	
					Zagarolo	
16	Lazio 2	Lazio 2 - 01	Viterbo	CU122_01	Acquapendente	
					Arlena di Castro	
					Bagnoregio	
					Barbarano Romano	
					Bassano in Teverina	
					Bassano Romano	
					Blera	
					Bolsena	
					Bomarzo	
					Calcata	
					Canepina	
					Capodimonte	
					Capranica	
					Caprarola	
					Carbognano	
					Castel Sant'Elia	
					Castiglione in Teverina	
					Celleno	
					Cellere	
					Civita Castellana	
					Civitella d'Agliano	
					Corchiano	
					Fabrica di Roma	
					Faleria	
					Farnese	
					Gallese	
					Gradoli	
					Graffignano	
					Grotte di Castro	
					Ischia di Castro	
					Latera	
					Lubriano	
					Marta	



Codice della circoscrizione	Denominazione della circoscrizione	Denominazione del collegio uninominale	Nome del comune o dell'area subcomunale con la maggiore ampiezza demografica	Codice del collegio uninominale	Denominazione del Comune	Territorio comunale definito dal D. Lgs. 20 dicembre 1993, n. 535
					Monte Romano	
					Montefiascone	
					Monterosi	
					Nepi	
					Onano	
					Oriolo Romano	
					Orte	
					Piansano	
					Proceno	
					Ronciglione	
					San Lorenzo Nuovo	
					Soriano nel Cimino	
					Sutri	
					Tessennano	
					Tuscania	
					Valentano	
					Vallerano	
					Vasanello	
					Veiano	
					Vetralla	
					Vignanello	
					Villa San Giovanni in Tuscia	
					Viterbo	
					Vitorchiano	
		Lazio 2 - 02	Civitavecchia	CU122_02	Allumiere	
					Anguillara Sabazia	
					Bracciano	
					Campagnano di Roma	
					Canale Monterano	
					Canino	
					Castelnuovo di Porto	
					Cerveteri	
					Civitavecchia	
					Formello	
					Ladispoli	
					Magliano Romano	
					Manziana	
					Mazzano Romano	
					Montalto di Castro	
					Morlupo	
					Riano	
					Sacrofano	
					Santa Marinella	
					Tarquinia	
					Tolfa	
					Trevignano Romano	




Codice della circoscrizione	Denominazione della circoscrizione	Denominazione del collegio uninominale	Nome del comune o dell'area subcomunale con la maggiore ampiezza demografica	Codice del collegio uninominale	Denominazione del Comune	Territorio comunale definito dal D. Lgs. 20 dicembre 1993, n. 535
		Lazio 2 - 03	Rieti	CU122_03	Accumoli	
					Amatrice	
					Antrodoco	
					Ascrea	
					Belmonte in Sabina	
					Borbona	
					Borgo Velino	
					Borgorose	
					Cantalice	
					Cantalupo in Sabina	
					Capena	
					Casaprota	
					Casperia	
					Castel di Tora	
					Castel Sant'Angelo	
					Castelnuovo di Farfa	
					Cittaducale	
					Cittareale	
					Civitella San Paolo	
					Collalto Sabino	
					Colle di Tora	
					Collegiove	
					Collevecchio	
					Colli sul Velino	
					Concerviano	
					Configni	
					Contigliano	
					Cottanello	
					Fara in Sabina	
					Fiamignano	
					Fiano Romano	
					Filacciano	
					Forano	
					Frasso Sabino	
					Greccio	
					Labro	
					Leonessa	
					Longone Sabino	
					Magliano Sabina	
					Marcatelli	
					Micigliano	
					Mompeo	
					Montasola	
					Monte San Giovanni in Sabina	
					Montebuono	
					Monteflavio	
					Monteleone Sabino	




Codice della circoscrizione	Denominazione della circoscrizione	Denominazione del collegio uninominale	Nome del comune o dell'area subcomunale con la maggiore ampiezza demografica	Codice del collegio uninominale	Denominazione del Comune	Territorio comunale definito dal D. Lgs. 20 dicembre 1993, n. 535
					Montelibretti	
					Montenero Sabino	
					Monterotondo	
					Montopoli di Sabina	
					Montorio Romano	
					Moricone	
					Morro Reatino	
					Nazzano	
					Nerola	
					Nespolo	
					Orvinio	
					Paganico Sabino	
					Palombara Sabina	
					Pescorocchiano	
					Petrella Salto	
					Poggio Bustone	
					Poggio Catino	
					Poggio Mirteto	
					Poggio Moiano	
					Poggio Nativo	
					Poggio San Lorenzo	
					Ponzano Romano	
					Posta	
					Pozzaglia Sabina	
					Rieti	
					Rignano Flaminio	
					Rivodutri	
					Rocca Sinibalda	
					Roccantica	
					Salisano	
					Sant'Angelo Romano	
					Sant'Oreste	
					Scandriglia	
					Selci	
					Stimigliano	
					Tarano	
					Toffia	
					Torri in Sabina	
					Torricella in Sabina	
					Torrta Tiberina	
					Turania	
					Vacone	
					Varco Sabino	
		Lazio 2 - 04	Frosinone	CU122_04	Acuto	
					Alatri	
					Amaseno	
					Anagni	




Codice della circoscrizione	Denominazione della circoscrizione	Denominazione del collegio uninominale	Nome del comune o dell'area subcomunale con la maggiore ampiezza demografica	Codice del collegio uninominale	Denominazione del Comune	Territorio comunale definito dal D. Lgs. 20 dicembre 1993, n. 535
					Arnara	
					Boville Ernica	
					Castro dei Volsci	
					Ceccano	
					Collepardo	
					Ferentino	
					Filettino	
					Fiuggi	
					Frosinone	
					Fumone	
					Giuliano di Roma	
					Guarcino	
					Morolo	
					Paliano	
					Patrica	
					Piglio	
					Pofi	
					Ripi	
					Serrone	
					Sgurgola	
					Supino	
					Torre Cajetani	
					Torrice	
					Trevi nel Lazio	
					Trivigliano	
					Vallecorsa	
					Veroli	
					Vico nel Lazio	
					Villa Santo Stefano	
		Lazio 2 - 05	Cassino	CU122_05	Acquafondata	
					Alvito	
					Aquino	
					Arce	
					Arpino	
					Atina	
					Ausonia	
					Belmonte Castello	
					Broccostella	
					Campoli Appennino	
					Casalattico	
					Casalvieri	
					Cassino	
					Castelliri	
					Castelnuovo Parano	
					Castrocielo	
					Ceprano	
					Cervaro	



Codice della circoscrizione	Denominazione della circoscrizione	Denominazione del collegio uninominale	Nome del comune o dell'area subcomunale con la maggiore ampiezza demografica	Codice del collegio uninominale	Denominazione del Comune	Territorio comunale definito dal D. Lgs. 20 dicembre 1993, n. 535
					Colfelice	
					Colle San Magno	
					Coreno Ausonio	
					Esperia	
					Falvaterra	
					Fontana Liri	
					Fontechiari	
					Gallinaro	
					Isola del Liri	
					Monte San Giovanni Campano	
					Pastena	
					Pescosolido	
					Picinisco	
					Pico	
					Piedimonte San Germano	
					Pignataro Interamna	
					Pontecorvo	
					Posta Fibreno	
					Rocca d'Arce	
					Roccasecca	
					San Biagio Saracinisco	
					San Donato Val di Comino	
					San Giorgio a Liri	
					San Giovanni Incarico	
					San Vittore del Lazio	
					Sant'Ambrogio sul Garigliano	
					Sant'Andrea del Garigliano	
					Sant'Apollinare	
					Sant'Elia Fiumerapido	
					Santopadre	
					Settefrati	
					Sora	
					Strangolagalli	
					Terelle	
					Vallemaio	
					Vallerotonda	
					Vicalvi	
					Villa Latina	
					Villa Santa Lucia	
					Viticuso	
		Lazio 2 - 06	Terracina	CU122_06	Campodimele	
					Castelforte	
					Fondi	
					Formia	
					Gaeta	




Codice della circoscrizione	Denominazione della circoscrizione	Denominazione del collegio uninominale	Nome del comune o dell'area subcomunale con la maggiore ampiezza demografica	Codice del collegio uninominale	Denominazione del Comune	Territorio comunale definito dal D. Lgs. 20 dicembre 1993, n. 535
					Itri	
					Lenola	
					Minturno	
					Monte San Biagio	
					Pontinia	
					Ponza	
					Sabaudia	
					San Felice Circeo	
					Santi Cosma e Damiano	
					Sonnino	
					Sperlonga	
					Spigno Saturnia	
					Terracina	
					Ventotene	
		Lazio 2 - 07	Latina	CU122_07	Aprilia	
					Bassiano	
					Cisterna di Latina	
					Cori	
					Latina	
					Maenza	
					Norma	
					Priverno	
					Prossedi	
					Rocca Massima	
					Roccagorga	
					Roccasecca dei Volsci	
					Sermoneta	
					Sezze	




Regione: Abruzzo

Circoscrizione: Abruzzo

Codice della circoscrizione	Denominazione della circoscrizione	Denominazione del collegio uninominale	Nome del Comune con la maggiore ampiezza demografica	Codice del collegio uninominale	Denominazione del Comune
17	Abruzzo	Abruzzo - 01	L'Aquila	CU131_01	Acciano
					Aielli
					Alfedena
					Ateleta
					Avezzano
					Balsorano
					Barete
					Barisciano
					Barrea
					Bisegna
					Cagnano Amiterno
					Calascio
					Camptosto
					Canistro
					Capecstrano
					Capistrello
					Capitignano
					Caporciano
					Cappadocia
					Carapelle Calvisio
					Carsoli
					Castel del Monte
					Castel di Ieri
					Castel di Sangro
					Castellafiume
					Castelvecchio Calvisio
					Castelvecchio Subequo
					Celano
					Cerchio
					Civita d'Antino
					Civitella Alfedena
					Civitella Roveto
					Collaromele
					Collelongo
					Collepietro
					Fagnano Alto
					Fontecchio
					Fossa
					Gagliano Aterno
					Gioia dei Marsi
					Goriano Sicoli
					L'Aquila
					Lecce nei Marsi
					Luco dei Marsi
					Lucoli




Codice della circoscrizione	Denominazione della circoscrizione	Denominazione del collegio uninominale	Nome del Comune con la maggiore ampiezza demografica	Codice del collegio uninominale	Denominazione del Comune
					Magliano de' Marsi
					Massa d'Albe
					Molina Aterno
					Monteale
					Morino
					Navelli
					Ocre
					Ofena
					Opi
					Oricola
					Ortona del Marsi
					Ortucchio
					Ovindoli
					Pereto
					Pescasseroli
					Pescina
					Pescocostanzo
					Pizzoli
					Poggio Picenze
					Prata d'Ansidonia
					Rivisondoli
					Rocca di Botte
					Rocca di Cambio
					Rocca di Mezzo
					Roccaraso
					San Benedetto dei Marsi
					San Benedetto in Perillis
					San Demetrio ne' Vestini
					San Pio delle Camere
					San Vincenzo Valle Roveto
					Sante Marie
					Sant'Eusanio Forconese
					Santo Stefano di Sessanio
					Scontrone
					Scoppito
					Scurcola Marsicana
					Secinaro
					Tagliacozzo
					Tione degli Abruzzi
					Tornimparte
					Trasacco
					Villa Santa Lucia degli Abruzzi
					Villa Sant'Angelo
					Villavallelonga
					Villetta Barrea
		Abruzzo - 02	Teramo	CU131_02	Alba Adriatica
					Ancarano



Codice della circoscrizione	Denominazione della circoscrizione	Denominazione del collegio uninominale	Nome del Comune con la maggiore ampiezza demografica	Codice del collegio uninominale	Denominazione del Comune
					Arsita
					Atri
					Basciano
					Bellante
					Bisenti
					Campii
					Canzano
					Castel Castagna
					Castellalto
					Castelli
					Castiglione Messer Raimondo
					Castilenti
					Cellino Attanasio
					Cermignano
					Civitella del Tronto
					Colledara
					Colonnella
					Controguerra
					Corropoli
					Cortino
					Crognaleto
					Fano Adriano
					Giulianova
					Isola del Gran Sasso d'Italia
					Martinsicuro
					Montefino
					Montorio al Vomano
					Morro d'Oro
					Mosciano Sant'Angelo
					Nereto
					Notaresco
					Penna Sant'Andrea
					Pietracamela
					Pineto
					Rocca Santa Maria
					Roseto degli Abruzzi
					Sant'Egidio alla Vibrata
					Sant'Omero
					Silvi
					Teramo
					Torano Nuovo
					Torricella Sicura
					Tortoreto
					Tossicia
					Valle Castellana
		Abruzzo - 03	Pescara	CU131_03	Alanno
					Cappelle sul Tavo



Codice della circoscrizione	Denominazione della circoscrizione	Denominazione del collegio uninominale	Nome del Comune con la maggiore ampiezza demografica	Codice del collegio uninominale	Denominazione del Comune
					Catignano
					Cepagatti
					Città Sant' Angelo
					Collecervino
					Cugnoli
					Elice
					Loreto Aprutino
					Montesilvano
					Moscufo
					Nocchiano
					Penne
					Pescara
					Pianella
					Picciano
					Rosciano
					Scafa
					Spoltore
		Abruzzo - 04	Chieti	CU131_04	Abbateggio
					Anversa degli Abruzzi
					Ari
					Bolognano
					Brittoli
					Bucchianico
					Bugnara
					Bussi sul Tirino
					Campo di Giove
					Cansano
					Caramanico Terme
					Carpineto della Nora
					Casacanditella
					Casalincontrada
					Castiglione a Casauria
					Chieti
					Civitaquana
					Civitella Casanova
					Cocullo
					Corfinio
					Corvara
					Fara Filiorum Petri
					Farindola
					Filetto
					Francavilla al Mare
					Guardiagrele
					Introdacqua
					Lettomanoppello
					Manoppello
					Miglianico



Codice della circoscrizione	Denominazione della circoscrizione	Denominazione del collegio uninominale	Nome del Comune con la maggiore ampiezza demografica	Codice del collegio uninominale	Denominazione del Comune
					Montebello di Bertona
					Orsogna
					Pacentro
					Pescosansonesco
					Pettorano sul Gizio
					Pietranico
					Popoli
					Pratola Peligna
					Pretoro
					Prezza
					Raiano
					Rapino
					Ripa Teatina
					Rocca Pia
					Roccacasale
					Roccamontepiano
					Roccamorice
					Salle
					San Giovanni Teatino
					San Martino sulla Marrucina
					San Valentino in Abruzzo Citeriore
					Sant'Eufemia a Maiella
					Scanno
					Serramonacesca
					Sulmona
					Tocco da Casauria
					Torre de' Passeri
					Torrevecchia Teatina
					Turrialignani
					Vacri
					Vicoli
					Villa Celiera
					Villalago
					Villamagna
					Vittorito
		Abruzzo - 05	Vasto	CU131_05	Altino
					Archi
					Arielli
					Atessa
					Bomba
					Borrello
					Canosa Sannita
					Carpineto Sinello
					Carunchio
					Casalanguida
					Casalbordino
					Casoli



Codice della circoscrizione	Denominazione della circoscrizione	Denominazione del collegio uninominale	Nome del Comune con la maggiore ampiezza demografica	Codice del collegio uninominale	Denominazione del Comune
					Castel Frentano
					Castelguidone
					Castiglione Messer Marino
					Celenza sul Trigno
					Civitaluparella
					Civitella Messer Raimondo
					Colledimacine
					Colledimezzo
					Crecchio
					Cupello
					Dogliola
					Fallo
					Fara San Martino
					Fossacesia
					Fraine
					Fresagrandinaria
					Frisa
					Furci
					Gamberale
					Gessopalena
					Gissi
					Giuliano Teatino
					Guilmi
					Lama dei Peligni
					Lanciano
					Lentella
					Lettopalena
					Liscia
					Montazzoli
					Montebello sul Sangro
					Monteferrante
					Montelapiano
					Montenerodomo
					Monteodorisio
					Mozzagogna
					Ortona
					Paglieta
					Palena
					Palmoli
					Palombaro
					Pennadomo
					Pennapiedimonte
					Perano
					Pietraferrazzana
					Pizzoferrato
					Poggiofiorito
					Pollutri
					Quadri




Codice della circoscrizione	Denominazione della circoscrizione	Denominazione del collegio uninominale	Nome del Comune con la maggiore ampiezza demografica	Codice del collegio uninominale	Denominazione del Comune
					Rocca San Giovanni
					Roccascalegna
					Roccaspinalveti
					Roio del Sangro
					Rosello
					San Buono
					San Giovanni Lipioni
					San Salvo
					San Vito Chietino
					Santa Maria Imbaro
					Sant'Eusanio del Sangro
					Scerni
					Schiavi di Abruzzo
					Taranta Peligna
					Tollo
					Torino di Sangro
					Tornareccio
					Torrebruna
					Torricella Peligna
					Treglio
					Tuffilo
					Vasto
					Villa Santa Maria
					Villalfonsina




Regione: Molise
 Circoscrizione: Molise


Codice della circoscrizione	Denominazione della circoscrizione	Denominazione del collegio uninominale	Nome del Comune con la maggiore ampiezza demografica	Codice del collegio uninominale	Denominazione del Comune
18	Molise	Molise - 01	Isernia	CU141_01	Acquaviva d'Isernia
					Agnone
					Bagnoli del Trigno
					Baranello
					Belmonte del Sannio
					Bojano
					Busso
					Campochiaro
					Cantalupo nel Sannio
					Capracotta
					Carovilli
					Carpinone
					Casalciprano
					Castel del Giudice
					Castel San Vincenzo
					Castelbottaccio
					Castelpetroso
					Castelpizzuto
					Castelverrino
					Castropignano
					Cercemaggiore
					Cercepiccola
					Cerro al Volturno
					Chiauci
					Civitacampomariano
					Civitanova del Sannio
					Colle d'Anchise
					Colli a Volturno
					Conca Casale
					Duronia
					Ferrazzano
					Filignano
					Forli del Sannio
					Fornelli
					Fossalto
					Frosolone
					Gambatesa
					Gildone
					Guardiaregia
					Isernia
					Limosano
					Longano
					Lucito
					Macchia d'Isernia



Codice della circoscrizione	Denominazione della circoscrizione	Denominazione del collegio uninominale	Nome del Comune con la maggiore ampiezza demografica	Codice del collegio uninominale	Denominazione del Comune
					Macchiagodena
					Mirabello Sannitico
					Miranda
					Molise
					Montagano
					Montaquila
					Montenero Val Cocchiara
					Monteroduni
					Oratino
					Pesche
					Pescolanciano
					Pescopennataro
					Petrella Tifernina
					Pettoranello del Molise
					Pietrabbondante
					Pietracupa
					Pizzone
					Poggio Sannita
					Pozzilli
					Riccia
					Rionero Sannitico
					Ripalimosani
					Roccamandolfi
					Roccasicura
					Rocchetta a Volturno
					Salcito
					San Biase
					San Giuliano del Sannio
					San Massimo
					San Pietro Avellana
					San Polo Matese
					Santa Maria del Molise
					Sant'Agapito
					Sant'Angelo del Pesco
					Sant'Angelo Limosano
					Sant'Elena Sannita
					Scapoli
					Sepino
					Sessano del Molise
					Sesto Campano
					Spinete
					Torella del Sannio
					Trivento
					Tufara
					Vastogirardi
					Venafro
					Vinchiaturò




Codice della circoscrizione	Denominazione della circoscrizione	Denominazione del collegio uninominale	Nome del Comune con la maggiore ampiezza demografica	Codice del collegio uninominale	Denominazione del Comune
		Molise - 02	Campobasso	CU141_02	Acquaviva Collecroce
					Bonefro
					Campobasso
					Campodipietra
					Campolieto
					Campomarino
					Casacalenda
					Castellino del Biferno
					Castelmauro
					Colletorto
					Guardiafiera
					Guglionesi
					Jelsi
					Larino
					Lupara
					Macchia Valfortore
					Mafalda
					Matrice
					Monacilioni
					Montecilfone
					Montefalcone nel Sannio
					Montelongo
					Montemitro
					Montenero di Bisaccia
					Montorio nei Frentani
					Morrone del Sannio
					Palata
					Petacciato
					Pietracatella
					Portocannone
					Providenti
					Ripabottoni
					Roccapivara
					Rotello
					San Felice del Molise
					San Giacomo degli Schiavoni
					San Giovanni in Galdo
					San Giuliano di Puglia
					San Martino in Pensilis
					Santa Croce di Magliano
					Sant'Elia a Pianisi
					Tavenna
					Termoli
					Toro
					Ururi



Regione: Campania

Circoscrizione: Campania 1 e Campania 2


Codice della circoscrizione	Denominazione della circoscrizione	Denominazione del collegio uninominale	Nome del comune o dell'area subcomunale con la maggiore ampiezza demografica	Codice del collegio uninominale	Denominazione del Comune	Territorio comunale definito dal D. Lgs. 20 dicembre 1993, n. 535
19	Campania 1	Campania 1 - 01	Giugliano in Campania	CU151_01	Calvizzano	
					Casandrino	
					Giugliano in Campania	
					Melito di Napoli	
					Mugnano di Napoli	
					Qualiano	
					Sant'Antimo	
					Villaricca	
		Campania 1 - 02	Nola	CU151_02	Camposano	
					Carbonara di Nola	
					Casamarciano	
					Cicciano	
					Cimitile	
					Comiziano	
					Liveri	
					Nola	
					Ottaviano	
					Palma Campania	
					Poggioreale	
					Roccarainola	
					San Gennaro Vesuviano	
					San Giuseppe Vesuviano	
					San Paolo Bel Sito	
					Saviano	
					Striano	
					Terzigno	
					Tufino	
					Visciano	
		Campania 1 - 03	Acerra	CU151_03	Acerra	
					Brusciano	
					Caivano	
					Casalnuovo di Napoli	
					Castello di Cisterna	
					Mariglianella	
					Marigliano	
					Pomigliano d'Arco	
					San Vitaliano	
					Scisciano	
					Volla	
		Campania 1 - 04	Casoria	CU151_04	Afragola	
					Arzano	



Codice della circoscrizione	Denominazione della circoscrizione	Denominazione del collegio uninominale	Nome del comune o dell'area subcomunale con la maggiore ampiezza demografica	Codice del collegio uninominale	Denominazione del Comune	Territorio comunale definito dal D. Lgs. 20 dicembre 1993, n. 535
					Cardito	
					Casavatore	
					Casoria	
					Crispano	
					Frattamaggiore	
					Frattaminore	
					Grumo Nevano	
		Campania 1 - 05	Napoli - Circoscrizione 7 San Carlo all'Arena	CU151_05	Napoli	Territorio del comune di Napoli definito dal Collegio n. 3 della regione Campania
		Campania 1 - 06	Napoli - Circoscrizione 28 Ponticelli	CU151_06	Napoli	Territorio del comune di Napoli definito dal Collegio n. 4 della regione Campania
		Campania 1 - 07	Napoli - Circoscrizione 9 San Lorenzo	CU151_07	Napoli	Territorio del comune di Napoli definito dal Collegio n. 1 della regione Campania
		Campania 1 - 08	Napoli - Circoscrizione 19 Fuorigrotta	CU151_08	Napoli	Territorio del comune di Napoli definito dal Collegio n. 2 della regione Campania
		Campania 1 - 09	Pozzuoli	CU151_09	Bacoli	
					Barano d'Ischia	
					Casamicciola Terme	
					Forio	
					Ischia	
					Lacco Ameno	
					Marano di Napoli	
					Monte di Procida	
					Pozzuoli	
					Procida	
					Quarto	
					Serrara Fontana	
		Campania 1 - 10	Portici	CU151_10	Cercola	
					Massa di Somma	
					Pollena Trocchia	
					Portici	
					San Giorgio a Cremano	
					San Sebastiano al Vesuvio	
					Sant'Anastasia	
					Somma Vesuviana	
		Campania 1 - 11	Torre del Greco	CU151_11	Boscoreale	
					Boscotrecase	



Codice della circoscrizione	Denominazione della circoscrizione	Denominazione del collegio uninominale	Nome del comune o dell'area subcomunale con la maggiore ampiezza demografica	Codice del collegio uninominale	Denominazione del Comune	Territorio comunale definito dal D. Lgs. 20 dicembre 1993, n. 535
					Ercolano	
					Pompei	
					Torre Annunziata	
					Torre del Greco	
					Trecase	
		Campania 1 - 12	Castellammare di Stabia	CU151_12	Agerola	
					Anacapri	
					Capri	
					Casola di Napoli	
					Castellammare di Stabia	
					Gragnano	
					Lettere	
					Massa Lubrense	
					Meta	
					Piano di Sorrento	
					Pimonte	
					Santa Maria la Carità	
					Sant'Agnello	
					Sant'Antonio Abate	
					Sorrento	
					Vico Equense	
20	Campania 2	Campania 2 - 01	Benevento	CU152_01	Airola	
					Amorosi	
					Apollosa	
					Arpaia	
					Arpaise	
					Benevento	
					Bonea	
					Bucciano	
					Calvi	
					Campolattaro	
					Campoli del Monte Taburno	
					Casalduni	
					Castelpagano	
					Castelpoto	
					Castelvenere	
					Cautano	
					Ceppaloni	
					Cerreto Sannita	
					Circello	
					Colle Sannita	
					Cusano Mutri	
					Dugenta	
					Durazzano	
					Faicchio	




Codice della circoscrizione	Denominazione della circoscrizione	Denominazione del collegio uninominale	Nome del comune o dell'area subcomunale con la maggiore ampiezza demografica	Codice del collegio uninominale	Denominazione del Comune	Territorio comunale definito dal D. Lgs. 20 dicembre 1993, n. 535
					Foglianise	
					Forchia	
					Fragneto l'Abate	
					Fragneto Monforte	
					Frasso Telesino	
					Guardia Sanframondi	
					Limatola	
					Melizzano	
					Moiano	
					Montesarchio	
					Morcone	
					Paolisi	
					Paupisi	
					Pietraroja	
					Ponte	
					Pontelandolfo	
					Puglianello	
					San Giorgio del Sannio	
					San Leucio del Sannio	
					San Lorenzello	
					San Lorenzo Maggiore	
					San Lupo	
					San Martino Sannita	
					San Nazaro	
					San Nicola Manfredi	
					San Salvatore Telesino	
					Santa Croce del Sannio	
					Sant'Agata de' Goti	
					Sant'Angelo a Cupolo	
					Sassinoro	
					Solopaca	
					Telese Terme	
					Tocco Caudio	
					Torrecoiso	
					Vitulano	
		Campania 2 - 02	Ariano Irpino	CU152_02	Andretta	
					Apice	
					Aquilonia	
					Ariano Irpino	
					Bagnoli Irpino	
					Baselice	
					Bisaccia	
					Bonito	
					Buonalbergo	
					Cairano	
					Calabritto	
					Calitri	




Codice della circoscrizione	Denominazione della circoscrizione	Denominazione del collegio uninominale	Nome del comune o dell'area subcomunale con la maggiore ampiezza demografica	Codice del collegio uninominale	Denominazione del Comune	Territorio comunale definito dal D. Lgs. 20 dicembre 1993, n. 535
					Caposele	
					Carife	
					Casalbore	
					Cassano Irpino	
					Castel Baronia	
					Castelfranci	
					Castelfranco in Miscano	
					Castelnuovo di Conza	
					Castelvetero in Val Fortore	
					Castelvetero sul Calore	
					Chiusano di San Domenico	
					Colliano	
					Contursi Terme	
					Conza della Campania	
					Flumeri	
					Foiano di Val Fortore	
					Fontanarosa	
					Frigento	
					Gesualdo	
					Ginestra degli Schiavoni	
					Greci	
					Grottaminarda	
					Guardia Lombardi	
					Lacedonia	
					Lapio	
					Laviano	
					Lioni	
					Luogosano	
					Melito Irpino	
					Mirabella Eclano	
					Molinara	
					Montaguto	
					Montecalvo Irpino	
					Montefalcone di Val Fortore	
					Montella	
					Montemarano	
					Monteverde	
					Morra De Sanctis	
					Nusco	
					Oliveto Citra	
					Paduli	
					Pago Veiano	
					Parolise	
					Paternopoli	
					Pesco Sannita	




Codice della circoscrizione	Denominazione della circoscrizione	Denominazione del collegio uninominale	Nome del comune o dell'area subcomunale con la maggiore ampiezza demografica	Codice del collegio uninominale	Denominazione del Comune	Territorio comunale definito dal D. Lgs. 20 dicembre 1993, n. 535
					Pietrelcina	
					Reino	
					Rocca San Felice	
					Salza Irpina	
					San Bartolomeo in Galdo	
					San Giorgio La Molara	
					San Mango sul Calore	
					San Marco dei Cavoti	
					San Michele di Serino	
					San Nicola Baronia	
					San Sossio Baronia	
					Santa Lucia di Serino	
					Sant'Andrea di Conza	
					Sant'Angelo all'Esca	
					Sant'Angelo dei Lombardi	
					Sant'Arcangelo Trimonte	
					Santo Stefano del Sole	
					Santomenna	
					Savignano Irpino	
					Scampitella	
					Senerchia	
					Serino	
					Sorbo Serpico	
					Sturmo	
					Taurasi	
					Teora	
					Torella dei Lombardi	
					Trevico	
					Vallata	
					Vallesaccarda	
					Valva	
					Villamaina	
					Villanova del Battista	
					Volturara Irpina	
					Zungoli	
		Campania 2 - 03	Caserta	CU152_03	Arienzo	
					Capodrise	
					Casagiove	
					Casapulla	
					Caserta	
					Castel Morrone	
					Cervino	
					Curti	
					Macerata Campania	
					Maddaloni	
					Marcanise	
					Portico di Caserta	




Codice della circoscrizione	Denominazione della circoscrizione	Denominazione del collegio uninominale	Nome del comune o dell'area subcomunale con la maggiore ampiezza demografica	Codice del collegio uninominale	Denominazione del Comune	Territorio comunale definito dal D. Lgs. 20 dicembre 1993, n. 535
					Recale	
					San Felice a Cancellò	
					San Marco Evangelista	
					San Nicola la Strada	
					San Prisco	
					Santa Maria a Vico	
					Valle di Maddaloni	
		Campania 2 - 04	Santa Maria Capua Vetere	CU152_04	Ailano	
					Alife	
					Alvignano	
					Baia e Latina	
					Bellona	
					Caianello	
					Caiazzo	
					Calvi Risorta	
					Camigliano	
					Capriati a Volturno	
					Capua	
					Carinola	
					Castel Campagnano	
					Castel di Sasso	
					Castello del Matese	
					Cellole	
					Ciorlano	
					Conca della Campania	
					Dragoni	
					Falciano del Massico	
					Fontegreca	
					Formicola	
					Gallo Matese	
					Galluccio	
					Giano Vetusto	
					Gioia Sannitica	
					Letino	
					Liberi	
					Marzano Appio	
					Mignano Monte Lungo	
					Mondragone	
					Pastorano	
					Piana di Monte Verna	
					Piedimonte Matese	
					Pietramelara	
					Pietravairano	
					Pignataro Maggiore	
					Pontelatone	
					Prata Sannita	
					Pratella	



Codice della circoscrizione	Denominazione della circoscrizione	Denominazione del collegio uninominale	Nome del comune o dell'area subcomunale con la maggiore ampiezza demografica	Codice del collegio uninominale	Denominazione del Comune	Territorio comunale definito dal D. Lgs. 20 dicembre 1993, n. 535
					Presenzano	
					Raviscanina	
					Riardo	
					Rocca d'Evandro	
					Roccamonfina	
					Roccaromana	
					Rocchetta e Croce	
					Ruviano	
					San Gregorio Matese	
					San Pietro Infine	
					San Potito Sannitico	
					San Tammaro	
					Santa Maria Capua Vetere	
					Sant'Angelo d'Alife	
					Sessa Aurunca	
					Sparanise	
					Teano	
					Tora e Picilli	
					Vairano Patenora	
					Valle Agricola	
					Vitulazio	
		Campania 2 - 05	Aversa	CU152_05	Aversa	
					Cancello ed Arnone	
					Carinara	
					Casal di Principe	
					Casaluce	
					Casapesenna	
					Castel Volturno	
					Cesa	
					Francolise	
					Frignano	
					Grazzanise	
					Gricignano di Aversa	
					Lusciano	
					Orta di Atella	
					Parete	
					San Cipriano d'Aversa	
					San Marcellino	
					Santa Maria la Fossa	
					Sant'Arpino	
					Succivo	
					Teverola	
					Trentola-Ducenta	
					Villa di Briano	
					Villa Literno	
		Campania 2 - 06	Avellino	CU152_06	Aiello del Sabato	




Codice della circoscrizione	Denominazione della circoscrizione	Denominazione del collegio uninominale	Nome del comune o dell'area subcomunale con la maggiore ampiezza demografica	Codice del collegio uninominale	Denominazione del Comune	Territorio comunale definito dal D. Lgs. 20 dicembre 1993, n. 535
					Altavilla Irpina	
					Atripalda	
					Avella	
					Avellino	
					Baiano	
					Candida	
					Capriglia Irpina	
					Cervinara	
					Cesinali	
					Chianche	
					Contrada	
					Domicella	
					Forino	
					Grottolella	
					Lauro	
					Manocalzati	
					Marzano di Nola	
					Mercogliano	
					Montefalcione	
					Monteforte Irpino	
					Montefredane	
					Montefusco	
					Montemiletto	
					Montoro	
					Moschiano	
					Mugnano del Cardinale	
					Ospedaletto d'Alpinolo	
					Pago del Vallo di Lauro	
					Pannarano	
					Petraro Irpino	
					Pietradefusi	
					Pietrastornina	
					Prata di Principato Ultra	
					Pratola Serra	
					Quadrelle	
					Quindici	
					Rocbascerana	
					Rotondi	
					San Martino Valle Caudina	
					San Potito Ultra	
					Santa Paolina	
					Sant'Angelo a Scala	
					Sirignano	
					Solofra	
					Sperone	
					Summonte	
					Taurano	




Codice della circoscrizione	Denominazione della circoscrizione	Denominazione del collegio uninominale	Nome del comune o dell'area subcomunale con la maggiore ampiezza demografica	Codice del collegio uninominale	Denominazione del Comune	Territorio comunale definito dal D. Lgs. 20 dicembre 1993, n. 535
					Torre Le Nocelle	
					Torrioni	
					Tufo	
					Venticano	
		Campania 2 - 07	Scafati	CU152_07	Angri	
					Bracigliano	
					Castel San Giorgio	
					Corbara	
					Nocera Inferiore	
					Nocera Superiore	
					Pagani	
					Roccapiemonte	
					San Marzano sul Sarno	
					San Valentino Torio	
					Sant'Egidio del Monte Albino	
					Sarno	
					Scafati	
					Siano	
		Campania 2 - 08	Salerno	CU152_08	Amalfi	
					Atrani	
					Baronissi	
					Cava de' Tirreni	
					Cetara	
					Conca dei Marini	
					Fisciano	
					Furore	
					Maiori	
					Mercato San Severino	
					Minori	
					Pellezzano	
					Positano	
					Praiano	
					Ravello	
					Salerno	
					Scala	
					Tramonti	
					Vietri sul Mare	
		Campania 2 - 09	Battipaglia	CU152_09	Acerno	
					Albanella	
					Altavilla Silentina	
					Battipaglia	
					Bellizzi	
					Calvanico	
					Campagna	




Codice della circoscrizione	Denominazione della circoscrizione	Denominazione del collegio uninominale	Nome del comune o dell'area subcomunale con la maggiore ampiezza demografica	Codice del collegio uninominale	Denominazione del Comune	Territorio comunale definito dal D. Lgs. 20 dicembre 1993, n. 535
					Capaccio Paestum	
					Castiglione del Genovesi	
					Eboli	
					Giffoni Sei Casali	
					Giffoni Valle Piana	
					Montecorvino Pugliano	
					Montecorvino Rovella	
					Olevano sul Tusciano	
					Palomonte	
					Pontecagnano Faiano	
					Postiglione	
					San Cipriano Picentino	
					San Mango Piemonte	
					Serre	
					Sicignano degli Alburni	
		Campania 2 - 10	Agropoli	CU152_10	Agropoli	
					Alfano	
					Aquara	
					Ascea	
					Atena Lucana	
					Auletta	
					Bellosguardo	
					Buccino	
					Buonabitacolo	
					Caggiano	
					Camerota	
					Campora	
					Cannalonga	
					Casal Velino	
					Casalbuono	
					Casaleto Spartano	
					Caselle in Pittari	
					Castel San Lorenzo	
					Castelcivita	
					Castellabate	
					Castelnuovo Cilento	
					Celle di Bulgheria	
					Centola	
					Ceraso	
					Cicerale	
					Controne	
					Corleto Monforte	
					Cuccaro Vetere	
					Felitto	
					Futani	
					Gioi	
					Giungano	



Codice della circoscrizione	Denominazione della circoscrizione	Denominazione del collegio uninominale	Nome del comune o dell'area subcomunale con la maggiore ampiezza demografica	Codice del collegio uninominale	Denominazione del Comune	Territorio comunale definito dal D. Lgs. 20 dicembre 1993, n. 535
					Ispani	
					Laureana Cilento	
					Laurino	
					Laurito	
					Lustra	
					Magliano Vetere	
					Moio della Civitella	
					Montano Antilia	
					Monte San Giacomo	
					Montecorice	
					Monteforte Cilento	
					Montesano sulla Marcellana	
					Morigerati	
					Novi Vella	
					Ogliastro Cilento	
					Omignano	
					Orria	
					Ottati	
					Padula	
					Perdifumo	
					Perito	
					Pertosa	
					Petina	
					Piaggine	
					Pisciotta	
					Polla	
					Pollica	
					Prignano Cilento	
					Ricigliano	
					Roccadaspide	
					Roccaloriosa	
					Rofrano	
					Romagnano al Monte	
					Roscigno	
					Rutino	
					Sacco	
					Sala Consilina	
					Salento	
					Salvitelle	
					San Giovanni a Piro	
					San Gregorio Magno	
					San Mauro Cilento	
					San Mauro la Bruca	
					San Pietro al Tanagro	
					San Rufo	
					Santa Marina	
					Sant'Angelo a Fasanella	



Codice della circoscrizione	Denominazione della circoscrizione	Denominazione del collegio uninominale	Nome del comune o dell'area subcomunale con la maggiore ampiezza demografica	Codice del collegio uninominale	Denominazione del Comune	Territorio comunale definito dal D. Lgs. 20 dicembre 1993, n. 535
					Sant'Arsenio	
					Sanza	
					Sapri	
					Sassano	
					Serramezzana	
					Sessa Cilento	
					Stella Cilento	
					Stio	
					Teggiano	
					Torchiaro	
					Torraca	
					Torre Orsaia	
					Tortorella	
					Trentinara	
					Valle dell'Angelo	
					Vallo della Lucania	
					Vibonati	



Regione: Puglia
 Circoscrizione: Puglia

Codice della circoscrizione	Denominazione della circoscrizione	Denominazione del collegio uninominale	Nome del comune o dell'area subcomunale con la maggiore ampiezza demografica	Codice del collegio uninominale	Denominazione del Comune	Territorio comunale definito dal D. Lgs. 20 dicembre 1993, n. 535
21	Puglia	Puglia - 01	Bari - Circoscrizione 8 Libertà Marconi-S. Girolamo-Fesca	CU161_01	Bari	Territorio del comune di Bari definito dal Collegio n. 1 della regione Puglia
		Puglia - 02	Bari - Bitonto	CU161_02	Bari	Territorio del comune di Bari definito dal Collegio n. 2 della regione Puglia
					Bitonto	
					Bitritto	
					Capurso	
					Modugno	
					Noicattaro	
					Sannicandro di Bari	
					Triggiano	
					Valenzano	
		Puglia - 03	Molfetta	CU161_03	Bisceglie	
					Corato	
					Giovinazzo	
					Molfetta	
					Ruvo di Puglia	
					Terlizzi	
		Puglia - 04	Andria	CU161_04	Andria	
					Barletta	
					Canosa di Puglia	
					Trani	
		Puglia - 05	Altamura	CU161_05	Acquaviva delle Fonti	
					Altamura	
					Binetto	
					Bitetto	
					Cassano delle Murge	
					Gravina in Puglia	
					Grumo Appula	
					Minervino Murge	
					Palo del Colle	
					Poggiorsini	
					Sammichele di Bari	
					Santeramo in Colle	
					Spinazzola	
					Toritto	
					Turi	




Codice della circoscrizione	Denominazione della circoscrizione	Denominazione del collegio uninominale	Nome del comune o dell'area subcomunale con la maggiore ampiezza demografica	Codice del collegio uninominale	Denominazione del Comune	Territorio comunale definito dal D. Lgs. 20 dicembre 1993, n. 535
		Puglia - 06	Monopoli	CU161_06	Adelfia	
					Alberobello	
					Casamassima	
					Castellana Grotte	
					Cellamare	
					Conversano	
					Gioia del Colle	
					Locorotondo	
					Mola di Bari	
					Monopoli	
					Noci	
					Polignano a Mare	
					Putignano	
					Rutigliano	
		Puglia - 07	Lecce	CU161_07	Arnesano	
					Campi Salentina	
					Carmiano	
					Cavallino	
					Guagnano	
					Lecce	
					Lequile	
					Lizzanello	
					Monteroni di Lecce	
					Novoli	
					Salice Salentino	
					San Cesario di Lecce	
					San Donato di Lecce	
					San Pietro in Lama	
					Squinzano	
					Surbo	
					Trepuzzi	
					Veglie	
		Puglia - 08	Nardò	CU161_08	Aradeo	
					Calimera	
					Caprarica di Lecce	
					Carpignano Salentino	
					Castri di Lecce	
					Castrignano de' Greci	
					Collepasso	
					Copertino	
					Corigliano d'Otranto	
					Cursi	
					Cutrofiano	
					Galatina	
					Galatone	
					Gallipoli	




Codice della circoscrizione	Denominazione della circoscrizione	Denominazione del collegio uninominale	Nome del comune o dell'area subcomunale con la maggiore ampiezza demografica	Codice del collegio uninominale	Denominazione del Comune	Territorio comunale definito dal D. Lgs. 20 dicembre 1993, n. 535
					Leverano	
					Maglie	
					Martano	
					Martignano	
					Melendugno	
					Melpignano	
					Nardò	
					Neviano	
					Porto Cesareo	
					Sannicola	
					Secli	
					Sogliano Cavour	
					Soletto	
					Sternatia	
					Vernole	
					Zollino	
		Puglia - 09	Casarano	CU161 09	Acquarica del Capo	
					Alessano	
					Alezio	
					Alliste	
					Andrano	
					Bagnolo del Salento	
					Botrugno	
					Cannole	
					Casarano	
					Castrignano del Capo	
					Castro	
					Corsano	
					Diso	
					Gagliano del Capo	
					Giuggianello	
					Giurdignano	
					Matino	
					Melissano	
					Miggiano	
					Minervino di Lecce	
					Montesano Salentino	
					Morciano di Leuca	
					Muro Leccese	
					Nociglia	
					Ortelle	
					Otranto	
					Palmariggi	
					Parabita	
					Patù	
					Poggiardo	
					Presicce	




Codice della circoscrizione	Denominazione della circoscrizione	Denominazione del collegio uninominale	Nome del comune o dell'area subcomunale con la maggiore ampiezza demografica	Codice del collegio uninominale	Denominazione del Comune	Territorio comunale definito dal D. Lgs. 20 dicembre 1993, n. 535
					Racale	
					Ruffano	
					Salve	
					San Cassiano	
					Sanarica	
					Santa Cesarea Terme	
					Scorrano	
					Specchia	
					Spongano	
					Supersano	
					Surano	
					Taurisano	
					Taviano	
					Tiggiano	
					Tricase	
					Tuglie	
					Ugento	
					Uggiano la Chiesa	
		Puglia - 10	Taranto	CU161_10	Faggiano	
					Leporano	
					Lizzano	
					Pulsano	
					Statte	
					Taranto	
		Puglia - 11	Martina Franca	CU161_11	Carosino	
					Castellaneta	
					Crispiano	
					Fragagnano	
					Ginosa	
					Grottaglie	
					Laterza	
					Martina Franca	
					Massafra	
					Montelasi	
					Montemesola	
					Monteparano	
					Mottola	
					Palagianello	
					Palagianio	
					Roccaforzata	
					San Giorgio Ionico	
					San Marzano di San Giuseppe	
		Puglia - 12	Francavilla Fontana	CU161_12	Avetrana	
					Cellino San Marco	



Codice della circoscrizione	Denominazione della circoscrizione	Denominazione del collegio uninominale	Nome del comune o dell'area subcomunale con la maggiore ampiezza demografica	Codice del collegio uninominale	Denominazione del Comune	Territorio comunale definito dal D. Lgs. 20 dicembre 1993, n. 535
					Erchie	
					FrancaVilla Fontana	
					Latiano	
					Manduria	
					Maruggio	
					Mesagne	
					Oria	
					San Donaci	
					San Michele Salentino	
					San Pancrazio Salentino	
					San Pietro Vernotico	
					Sava	
					Torchiarolo	
					Torre Santa Susanna	
					Torricella	
					Villa Castelli	
		Puglia - 13	Brindisi	CU161_13	Brindisi	
					Carovigno	
					Ceglie Messapica	
					Cisternino	
					Fasano	
					Ostuni	
					San Vito dei Normanni	
		Puglia - 14	San Severo	CU161_14	Accadia	
					Alberona	
					Anzano di Puglia	
					Apricena	
					Biccari	
					Bovino	
					Carlantino	
					Casalnuovo Monterotaro	
					Casalvecchio di Puglia	
					Castelluccio Valmaggiore	
					Castelnuovo della Daunia	
					Celenza Valfortore	
					Celle di San Vito	
					Chieuti	
					Deliceto	
					Faeto	
					Lesina	
					Lucera	
					Monteleone di Puglia	
					Motta Montecorvino	
					Orsara di Puglia	
					Panni	
					Pietramontecorvino	



Codice della circoscrizione	Denominazione della circoscrizione	Denominazione del collegio uninominale	Nome del comune o dell'area subcomunale con la maggiore ampiezza demografica	Codice del collegio uninominale	Denominazione del Comune	Territorio comunale definito dal D. Lgs. 20 dicembre 1993, n. 535
					Poggio Imperiale	
					Rignano Garganico	
					Roseto Valfortore	
					San Marco la Catola	
					San Nicandro Garganico	
					San Paolo di Civitate	
					San Severo	
					Sant'Agata di Puglia	
					Serracapriola	
					Torremaggiore	
					Troia	
					Volturara Appula	
					Volturino	
		Puglia - 15	Cerignola	CU161_15	Ascoli Satriano	
					Candela	
					Carapelle	
					Carpino	
					Castelluccio dei Sauri	
					Cerignola	
					Isole Tremiti	
					Manfredonia	
					Margherita di Savoia	
					Mattinata	
					Monte Sant'Angelo	
					Ortona	
					Orta Nova	
					Rocchetta Sant'Antonio	
					San Ferdinando di Puglia	
					Stornara	
					Stornarella	
					Trinitapoli	
					Zapponeta	
		Puglia - 16	Foggia	CU161_16	Cagnano Varano	
					Foggia	
					Ischitella	
					Peschici	
					Rodi Garganico	
					San Giovanni Rotondo	
					San Marco in Lamis	
					Vico del Gargano	
					Vieste	



Regione: Basilicata
 Circoscrizione: Basilicata


Codice della circoscrizione	Denominazione della circoscrizione	Denominazione del collegio uninominale	Nome del Comune con la maggiore ampiezza demografica	Codice del collegio uninominale	Denominazione del Comune
22	Basilicata	Basilicata - 01	Potenza	CU171_01	Abriola
					Albano di Lucania
					Anzi
					Armento
					Avigliano
					Balvano
					Baragiano
					Bella
					Brienza
					Brindisi Montagna
					Calvello
					Calvera
					Campomaggiore
					Carbone
					Castelluccio Inferiore
					Castelluccio Superiore
					Castelmezzano
					Castelsaraceno
					Castronuovo di Sant'Andrea
					Cersosimo
					Chiaromonte
					Corleto Perticara
					Episcopia
					Fardella
					Francavilla in Sinni
					Galicchio
					Grumento Nova
					Guardia Perticara
					Lagonegro
					Latronico
					Laurenzana
					Lauria
					Maratea
					Marsico Nuovo
					Marsicovetere
					Missanello
					Moliterno
					Montemurro
					Nemoli
					Noepoli
					Paterno
					Picerno
					Pietrapertosa
					Pignola



Codice della circoscrizione	Denominazione della circoscrizione	Denominazione del collegio uninominale	Nome del Comune con la maggiore ampiezza demografica	Codice del collegio uninominale	Denominazione del Comune
					Potenza
					Rivello
					Roccanova
					Rotonda
					Ruoti
					San Chirico Nuovo
					San Chirico Raparo
					San Costantino Albanese
					San Martino d'Agri
					San Paolo Albanese
					San Severino Lucano
					Sant'Angelo Le Fratte
					Sant'Arcangelo
					Sarconi
					Sasso di Castalda
					Satriano di Lucania
					Savoia di Lucania
					Senise
					Spinoso
					Teana
					Terranova di Pollino
					Tito
					Tolve
					Tramutola
					Trecchina
					Trivigno
					Vaglio Basilicata
					Vietri di Potenza
					Viggiannello
					Viggiano
		Basilicata - 02	Matera	CU171_02	Accettura
					Acerenza
					Aliano
					Atella
					Banzi
					Barile
					Bernalda
					Calciano
					Cancellara
					Castelgrande
					Cirigliano
					Colobraro
					Craco
					Ferrandina
					Filliano
					Forenza
					Garaguso



Codice della circoscrizione	Denominazione della circoscrizione	Denominazione del collegio uninominale	Nome del Comune con la maggiore ampiezza demografica	Codice del collegio uninominale	Denominazione del Comune
					Genzano di Lucania
					Ginestra
					Gorgoglione
					Grassano
					Grottole
					Irsina
					Lavello
					Maschito
					Matera
					Melfi
					Miglionico
					Montalbano Jonico
					Montemilone
					Montescaglioso
					Muro Lucano
					Nova Siri
					Oliveto Lucano
					Oppido Lucano
					Palazzo San Gervasio
					Pescopagano
					Pietragalla
					Pisticci
					Policoro
					Pomarico
					Rapolla
					Rapone
					Rionero in Vulture
					Ripacandida
					Rotondella
					Ruvo del Monte
					Salandra
					San Fele
					San Giorgio Lucano
					San Mauro Forte
					Scanzano Jonico
					Stigliano
					Tricarico
					Tursi
					Valsinni
					Venosa



Regione: Calabria
 Circostrizione: Calabria


Codice della circoscrizione	Denominazione della circoscrizione	Denominazione del collegio uninominale	Nome del Comune con la maggiore ampiezza demografica	Codice del collegio uninominale	Denominazione del Comune
23	Calabria	Calabria - 01	Castrovillari	CU181_01	Acquaformosa
					Acquappesa
					Aieta
					Altomonte
					Amantea
					Belmonte Calabro
					Belvedere Marittimo
					Bisignano
					Bonifati
					Buonvicino
					Castrovillari
					Cervicati
					Cerzeto
					Cetraro
					Civita
					Cleto
					Diamante
					Fagnano Castello
					Falconara Albanese
					Firmo
					Fiumefreddo Bruzio
					Frascineto
					Fuscaldò
					Grisolia
					Guardia Piemontese
					Laino Borgo
					Laino Castello
					Lattarico
					Longobardi
					Lungro
					Maierà
					Malvito
					Mongrassano
					Morano Calabro
					Mormanno
					Mottafollone
					Orsomarso
					Paola
					Papasidero
					Praia a Mare
					Roggiano Gravina
					Rota Greca
					San Basile
					San Benedetto Ullano




Codice della circoscrizione	Denominazione della circoscrizione	Denominazione del collegio uninominale	Nome del Comune con la maggiore ampiezza demografica	Codice del collegio uninominale	Denominazione del Comune
					San Donato di Ninea
					San Lucido
					San Marco Argentano
					San Martino di Finita
					San Nicola Arcella
					San Pietro in Amantea
					San Sosti
					Sanginetto
					Santa Caterina Albanese
					Santa Domenica Talao
					Santa Maria del Cedro
					Sant'Agata di Esaro
					Saracena
					Scalea
					Serra d'Aiello
					Tarsia
					Torano Castello
					Tortora
					Verbicaro
		Calabria - 02	Corigliano Calabro	CU181_02	Acri
					Albidona
					Alessandria del Carretto
					Amendolara
					Bocchigliero
					Calopezzati
					Caloveto
					Campana
					Canna
					Cariati
					Cassano all'Ionio
					Castroregio
					Cerchiara di Calabria
					Corigliano Calabro
					Cropalati
					Crosia
					Francavilla Marittima
					Longobucco
					Mandatoriccio
					Montegiordano
					Nocera
					Oriolo
					Paludi
					Pietrapaola
					Plataci
					Rocca Imperiale
					Roseto Capo Spulico
					Rossano



Codice della circoscrizione	Denominazione della circoscrizione	Denominazione del collegio uninominale	Nome del Comune con la maggiore ampiezza demografica	Codice del collegio uninominale	Denominazione del Comune
					San Cosmo Albanese
					San Demetrio Corone
					San Giorgio Albanese
					San Giovanni in Fiore
					San Lorenzo Bellizzi
					San Lorenzo del Vallo
					Santa Sofia d'Epiro
					Scala Coeli
					Spezzano Albanese
					Terranova da Sibari
					Terravecchia
					Trebisacce
					Vaccarizzo Albanese
					Villapiana
		Calabria - 03	Cosenza	CU181_03	Aiello Calabro
					Altilia
					Aprigliano
					Belsito
					Bianchi
					Carolei
					Carpanzano
					Casali del Manco
					Castiglione Cosentino
					Castrolibero
					Celico
					Cellara
					Cerisano
					Colosimi
					Cosenza
					Dipignano
					Domanico
					Figline Vegliaturo
					Grimaldi
					Lago
					Lappano
					Luzzi
					Malito
					Mangone
					Marano Marchesato
					Marano Principato
					Marzi
					Mendicino
					Montalto Uffugo
					Panettieri
					Parenti
					Paterno Calabro
					Pedivigliano




Codice della circoscrizione	Denominazione della circoscrizione	Denominazione del collegio uninominale	Nome del Comune con la maggiore ampiezza demografica	Codice del collegio uninominale	Denominazione del Comune
					Piane Crati
					Pietrafitta
					Rende
					Rogliano
					Rose
					Rovito
					San Fili
					San Pietro in Guarano
					San Vincenzo La Costa
					Santo Stefano di Rogliano
					Scigliano
					Spezzano della Sila
					Zumpano
		Calabria - 04	Catanzaro	CU181_04	Amato
					Borgia
					Caraffa di Catanzaro
					Catanzaro
					Confienti
					Cortale
					Curinga
					Decollatura
					Falerna
					Feroletto Antico
					Girifalco
					Gizzeria
					Jacurso
					Lamezia Terme
					Maida
					Marcellinara
					Martirano
					Martirano Lombardo
					Miglierina
					Motta Santa Lucia
					Nocera Terinese
					Pianopoli
					Platania
					San Floro
					San Mango d'Aquino
					San Pietro a Maida
					Simeri Crichi
					Soveria Mannelli
					Soveria Simeri
		Calabria - 05	Crotone	CU181_05	Albi
					Andali
					Belcastro
					Belvedere di Spinello



Codice della circoscrizione	Denominazione della circoscrizione	Denominazione del collegio uninominale	Nome del Comune con la maggiore ampiezza demografica	Codice del collegio uninominale	Denominazione del Comune
					Botricello
					Caccuri
					Carfizzi
					Carlopoli
					Casabona
					Castelsilano
					Cerenzia
					Cerva
					Cicala
					Cirò
					Cirò Marina
					Cotronei
					Cropani
					Crotone
					Crucoli
					Cutro
					Fossato Serralta
					Gimigliano
					Isola di Capo Rizzuto
					Magisano
					Marcedusa
					Melissa
					Mesoraca
					Pallagorio
					Pentone
					Petilia Policastro
					Petronà
					Rocca di Neto
					Roccabernarda
					San Mauro Marchesato
					San Nicola dell'Alto
					San Pietro Apostolo
					Santa Severina
					Savelli
					Scandale
					Sellia
					Sellia Marina
					Serrastretta
					Sersale
					Settingiano
					Sorbo San Basile
					Strongoli
					Taverna
					Tiriolo
					Umbriatico
					Verzino
					Zagarise



Codice della circoscrizione	Denominazione della circoscrizione	Denominazione del collegio uninominale	Nome del Comune con la maggiore ampiezza demografica	Codice del collegio uninominale	Denominazione del Comune
		Calabria - 06	Vibo Valentia	CU181_06	Acquaro
					Amaroni
					Arena
					Argusto
					Badolato
					Briatico
					Brognaturo
					Candidoni
					Capistrano
					Cardinale
					Cenadi
					Centrache
					Cessaniti
					Chiaravalle Centrale
					Dasà
					Davoli
					Dinami
					Drapia
					Fabrizia
					Filadelfia
					Filandari
					Filogaso
					FrancaVilla Angitola
					Francica
					Gagliato
					Galatro
					Gasperina
					Gerocarne
					Guardavalle
					Ionadi
					Isca sullo Ionio
					Joppolo
					Laureana di Borrello
					Limbadi
					Malerato
					Mileto
					Mongiana
					Montauro
					Montepaone
					Monterosso Calabro
					Nardodipace
					Nicotera
					Olivadi
					Palermi
					Parghella
					Petrizzi
					Pizzo
					Pizzoni



Codice della circoscrizione	Denominazione della circoscrizione	Denominazione del collegio uninominale	Nome del Comune con la maggiore ampiezza demografica	Codice del collegio uninominale	Denominazione del Comune
					Polia
					Ricadi
					Rombiolo
					San Calogero
					San Costantino Calabro
					San Gregorio d'Ippona
					San Nicola da Crissa
					San Pietro di Caridà
					San Sostene
					San Vito sullo Ionio
					Santa Caterina dello Ionio
					Sant'Andrea Apostolo dello Ionio
					Sant'Onofrio
					Satriano
					Serra San Bruno
					Serrata
					Simbario
					Sorianello
					Soriano Calabro
					Soverato
					Spadola
					Spilinga
					Squillace
					Staletti
					Stefanaconi
					Torre di Ruggiero
					Tropea
					Vallefiorita
					Vallelonga
					Vazzano
					Vibo Valentia
					Zaccanopoli
					Zambrone
					Zungri
		Calabria - 07	Gioia Tauro	CU181_07	Africo
					Agnana Calabra
					Anoia
					Antonimina
					Ardore
					Benestare
					Bianco
					Bivongi
					Bovalino
					Camini
					Canolo
					Caraffa del Bianco
					Careri



Codice della circoscrizione	Denominazione della circoscrizione	Denominazione del collegio uninominale	Nome del Comune con la maggiore ampiezza demografica	Codice del collegio uninominale	Denominazione del Comune
					Casignana
					Caulonia
					Ciminà
					Cinquefrondi
					Cittanova
					Cosoleto
					Delianuova
					Feroletto della Chiesa
					Gerace
					Giffone
					Gioia Tauro
					Gioiosa Ionica
					Grotteria
					Locri
					Mammola
					Marina di Gioiosa Ionica
					Maropati
					Martone
					Melicuccà
					Melicucco
					Molochio
					Monasterace
					Oppido Mamertina
					Palmi
					Pazzano
					Placanica
					Platì
					Polistena
					Portigliola
					Riace
					Rizziconi
					Roccella Ionica
					Rosarno
					Samo
					San Ferdinando
					San Giorgio Morgeto
					San Giovanni di Gerace
					San Luca
					San Procopio
					Santa Cristina d'Aspromonte
					Sant'Agata del Bianco
					Sant'Ilario dello Ionio
					Scido
					Seminara
					Siderno
					Stignano
					Stilo
					Taurianova




Codice della circoscrizione	Denominazione della circoscrizione	Denominazione del collegio uninominale	Nome del Comune con la maggiore ampiezza demografica	Codice del collegio uninominale	Denominazione del Comune
					Terranova Sappo Minulio
					Varapodio
		Calabria - 08	Reggio di Calabria	CU181_08	Bagaladi
					Bagnara Calabria
					Bova
					Bova Marina
					Brancaleone
					Bruzzano Zeffirio
					Calanna
					Campo Calabro
					Cardeto
					Condofuri
					Ferruzzano
					Fiumara
					Laganadi
					Melito di Porto Salvo
					Montebello Jonico
					Motta San Giovanni
					Palizzi
					Reggio di Calabria
					Roccaforte del Greco
					Roghudi
					San Lorenzo
					San Roberto
					Sant'Alessio in Aspromonte
					Sant'Eufemia d'Aspromonte
					Santo Stefano in Aspromonte
					Scilla
					Sinopoli
					Staiti
					Villa San Giovanni




Regione: Sicilia

Circoscrizione: Sicilia 1 e Sicilia 2


Codice della circoscrizione	Denominazione della circoscrizione	Denominazione del collegio uninominale	Nome del comune o dell'area subcomunale con la maggiore ampiezza demografica	Codice del collegio uninominale	Denominazione del Comune	Territorio comunale definito dal D. Lgs. 20 dicembre 1993, n. 535
24	Sicilia 1	Sicilia 1 - 01	Palermo - Resuttana-San Lorenzo	CU191_01	Capaci	
					Isola delle Femmine	
					Palermo	Territorio del comune di Palermo definito dal Collegio n. 3 della regione Sicilia
					Torretta	
					Ustica	
		Sicilia 1 - 02	Palermo - Libertà	CU191_02	Palermo	Territorio del comune di Palermo definito dal Collegio n. 4 della regione Sicilia
		Sicilia 1 - 03	Palermo - Settecannoli	CU191_03	Palermo	Territorio del comune di Palermo definito dal Collegio n. 5 della regione Sicilia
		Sicilia 1 - 04	Gela	CU191_04	Acquaviva Platani	
					Bompensiere	
					Butera	
					Caltanissetta	
					Campofranco	
					Della	
					Gela	
					Marianopoli	
					Mazzarino	
					Milena	
					Montedoro	
					Mussomeli	
					Riesi	
					San Cataldo	
					Santa Caterina Villarmosa	
					Serradifalco	
					Sommatino	
					Sutera	
					Vallelunga Pratameno	
					Villalba	
		Sicilia 1 - 05	Bagheria	CU191_05	Alimena	
					Aliminusa	
					Altavilla Milicia	
					Bagheria	
					Biufi	
					Bompietro	
					Caccamo	
					Caltavuturo	




Codice della circoscrizione	Denominazione della circoscrizione	Denominazione del collegio uninominale	Nome del comune o dell'area subcomunale con la maggiore ampiezza demografica	Codice del collegio uninominale	Denominazione del Comune	Territorio comunale definito dal D. Lgs. 20 dicembre 1993, n. 535
					Campofelice di Roccella	
					Castelbuono	
					Casteldaccia	
					Castellana Sicula	
					Cefalù	
					Cerda	
					Collesano	
					Ficarazzi	
					Gangi	
					Geraci Siculo	
					Gratteri	
					Isnello	
					Lascari	
					Montemaggiore Belsito	
					Petralia Soprana	
					Petralia Sottana	
					Polizzi Generosa	
					Pollina	
					Resuttano	
					San Mauro Castelverde	
					Santa Flavia	
					Sciara	
					Scillato	
					Sciafani Bagni	
					Termini Imerese	
					Trabia	
					Valledolmo	
					Villabate	
		Sicilia 1 - 06	Monreale	CU191_06	Alia	
					Altofonte	
					Balestrate	
					Baucina	
					Belmonte Mezzagno	
					Bisacchino	
					Bolognetta	
					Borgetto	
					Campofelice di Fitalia	
					Campofiorito	
					Camporeale	
					Carini	
					Castronovo di Sicilia	
					Cefalà Diana	
					Chiusa Sciafani	
					Ciminna	
					Cinisi	
					Contessa Entellina	
					Corleone	




Codice della circoscrizione	Denominazione della circoscrizione	Denominazione del collegio uninominale	Nome del comune o dell'area subcomunale con la maggiore ampiezza demografica	Codice del collegio uninominale	Denominazione del Comune	Territorio comunale definito dal D. Lgs. 20 dicembre 1993, n. 535
					Giardinello	
					Giuliana	
					Godrano	
					Lercara Friddi	
					Marineo	
					Mezzojuso	
					Misilmeri	
					Monreale	
					Montelepre	
					Palazzo Adriano	
					Partinico	
					Piana degli Albanesi	
					Prizzi	
					Roccamena	
					Roccapalumba	
					San Cipirello	
					San Giuseppe Jato	
					Santa Cristina Gela	
					Terrasini	
					Trappeto	
					Ventimiglia di Sicilia	
					Vicari	
					Villafraati	
		Sicilia 1 - 07	Agrigento	CU191_07	Agrigento	
					Aragona	
					Camagra	
					Campobello di Licata	
					Canicattì	
					Castrofilippo	
					Comitini	
					Favara	
					Grotte	
					Joppolo Giancaxio	
					Licata	
					Naro	
					Palma di Montechiaro	
					Porto Empedocle	
					Racalmuto	
					Raffadali	
					Ravanusa	
					Realmonte	
					Santa Elisabetta	
					Sant'Angelo Muxaro	
					Siculiana	
		Sicilia 1 - 08	Marsala	CU191_08	Alcamo	
					Buseto Palizzolo	



Codice della circoscrizione	Denominazione della circoscrizione	Denominazione del collegio uninominale	Nome del comune o dell'area subcomunale con la maggiore ampiezza demografica	Codice del collegio uninominale	Denominazione del Comune	Territorio comunale definito dal D. Lgs. 20 dicembre 1993, n. 535
					Calatafimi-Segesta	
					Castellammare del Golfo	
					Custonaci	
					Erice	
					Favignana	
					Gibellina	
					Marsala	
					Paceco	
					Petrosino	
					Salemi	
					San Vito Lo Capo	
					Trapani	
					Valderice	
					Vita	
		Sicilia 1 - 09	Mazara del Vallo	CU191_09	Alessandria della Rocca	
					Bivona	
					Burgio	
					Calamonaci	
					Caltabellotta	
					Cammarata	
					Campobello di Mazara	
					Casteltermini	
					Castelvetrano	
					Cattolica Eraclea	
					Cianciana	
					Lampedusa e Linosa	
					Lucca Sicula	
					Mazara del Vallo	
					Menfi	
					Montalegro	
					Montevago	
					Pantelleria	
					Partanna	
					Poggioreale	
					Ribera	
					Salaparuta	
					Sambuca di Sicilia	
					San Biagio Platani	
					San Giovanni Gemini	
					Santa Margherita di Belice	
					Santa Ninfa	
					Santo Stefano Quisquina	
					Sciacca	
					Villafraanca Sicula	
25	Sicilia 2	Sicilia 2 - 01	Messina	CU192_01	Alì	
					Alì Terme	




Codice della circoscrizione	Denominazione della circoscrizione	Denominazione del collegio uninominale	Nome del comune o dell'area subcomunale con la maggiore ampiezza demografica	Codice del collegio uninominale	Denominazione del Comune	Territorio comunale definito dal D. Lgs. 20 dicembre 1993, n. 535
					Fiumedinisi	
					Furci Siculo	
					Itala	
					Mandanici	
					Messina	
					Nizza di Sicilia	
					Pagliara	
					Roccalumera	
					Rometta	
					Saponara	
					Scaletta Zanclea	
					Villafranca Tirrena	
		Sicilia 2 - 02	Barcellona Pozzo di Gotto	CU192_02	Alcara li Fusi	
					Antillo	
					Barcellona Pozzo di Gotto	
					Basicò	
					Brolo	
					Capo d'Orlando	
					Capri Leone	
					Casalvecchio Siculo	
					Castell'Umberto	
					Castelmola	
					Castroreale	
					Condrò	
					Falcone	
					Ficarra	
					Floresta	
					Fondachelli-Fantina	
					Forza d'Agrò	
					FrancaVilla di Sicilia	
					Frazzanò	
					Furnari	
					Gaggi	
					Galati Mamertino	
					Gallodoro	
					Giardini-Naxos	
					Giolosa Marea	
					Graniti	
					Gualtieri Sicaminò	
					Leni	
					Letojanni	
					Librizzi	
					Limina	
					Lipari	
					Longi	
					Malfa	
					Malvagna	



Codice della circoscrizione	Denominazione della circoscrizione	Denominazione del collegio uninominale	Nome del comune o dell'area subcomunale con la maggiore ampiezza demografica	Codice del collegio uninominale	Denominazione del Comune	Territorio comunale definito dal D. Lgs. 20 dicembre 1993, n. 535
					Mazzarrà Sant'Andrea	
					Merì	
					Milazzo	
					Militello Rosmarino	
					Mirto	
					Moio Alcantara	
					Monforte San Giorgio	
					Mongiuffi Melia	
					Montagnareale	
					Montalbano Elicona	
					Motta Camastra	
					Naso	
					Novara di Sicilia	
					Oliveri	
					Pace del Mela	
					Patti	
					Piraino	
					Raccuja	
					Roccafiorita	
					Roccalvaldina	
					Roccella Valdemone	
					Rodi Milici	
					San Filippo del Mela	
					San Marco d'Alunzio	
					San Pier Niceto	
					San Piero Patti	
					San Salvatore di Fitalia	
					Santa Domenica Vittoria	
					Santa Lucia del Mela	
					Santa Marina Salina	
					Santa Teresa di Riva	
					Sant'Alessio Siculo	
					Sant'Angelo di Brolo	
					Savoca	
					Sinagra	
					Spadafora	
					Taormina	
					Terme Vigliatore	
					Torregrotta	
					Torrenova	
					Tortorici	
					Tripi	
					Ucria	
					Valdina	
					Venetico	
		Sicilia 2 - 03	Enna	CU192_03	Acquedolci	
					Agira	



Codice della circoscrizione	Denominazione della circoscrizione	Denominazione del collegio uninominale	Nome del comune o dell'area subcomunale con la maggiore ampiezza demografica	Codice del collegio uninominale	Denominazione del Comune	Territorio comunale definito dal D. Lgs. 20 dicembre 1993, n. 535
					Aidone	
					Assoro	
					Barrafranca	
					Calascibetta	
					Capizzi	
					Caronia	
					Castel di Lucio	
					Catenanuova	
					Centuripe	
					Cerami	
					Cesarò	
					Enna	
					Gagliano Castelferrato	
					Leonforte	
					Mistretta	
					Motta d'Affermo	
					Nicosia	
					Nissoria	
					Pettineo	
					Piazza Armerina	
					Pietraperzia	
					Regalbuto	
					Reitano	
					San Fratello	
					San Teodoro	
					Sant'Agata di Militello	
					Santo Stefano di Camastra	
					Sperlinga	
					Troina	
					Tusa	
					Valguarnera Caropepe	
					Villamosa	
		Sicilia 2 - 04	Acireale	CU192_04	Acì Bonaccorsi	
					Acì Catena	
					Acì Sant'Antonio	
					Acireale	
					Bronte	
					Calatabiano	
					Castiglione di Sicilia	
					Fiumefreddo di Sicilia	
					Giarre	
					Linguaglossa	
					Maletto	
					Maniace	
					Mascali	
					Milo	
					Nicolosi	



Codice della circoscrizione	Denominazione della circoscrizione	Denominazione del collegio uninominale	Nome del comune o dell'area subcomunale con la maggiore ampiezza demografica	Codice del collegio uninominale	Denominazione del Comune	Territorio comunale definito dal D. Lgs. 20 dicembre 1993, n. 535
					Pedara	
					Piedimonte Etneo	
					Randazzo	
					Riposto	
					Santa Venerina	
					Sant'Alfio	
					Trecastagni	
					Viagrande	
					Zafferana Etnea	
		Sicilia 2 - 05	Catania	CU192_05	Catania	
		Sicilia 2 - 06	Misterbianco	CU192_06	Acì Castello	
					Belpasso	
					Camporotondo Etneo	
					Gravina di Catania	
					Mascalucia	
					Misterbianco	
					Motta Sant'Anastasia	
					San Giovanni la Punta	
					San Gregorio di Catania	
					San Pietro Clarenza	
					Sant'Agata li Battiati	
					Tremestieri Etneo	
					Valverde	
		Sicilia 2 - 07	Paternò	CU192_07	Adrano	
					Biancavilla	
					Caltagirone	
					Castel di Iudica	
					Grammichele	
					Licodia Eubea	
					Mazzarrone	
					Militello in Val di Catania	
					Mineo	
					Mirabella Imbaccari	
					Niscemi	
					Palagonia	
					Paternò	
					Raddusa	
					Ragalna	
					Ramacca	
					San Cono	
					San Michele di Ganzaria	
					Santa Maria di Licodia	
					Scordia	
					Vizzini	




Codice della circoscrizione	Denominazione della circoscrizione	Denominazione del collegio uninominale	Nome del comune o dell'area subcomunale con la maggiore ampiezza demografica	Codice del collegio uninominale	Denominazione del Comune	Territorio comunale definito dal D. Lgs. 20 dicembre 1993, n. 535
		Sicilia 2 - 08	Ragusa	CU192_08	Acate	
					Chiaromonte Gulfi	
					Comiso	
					Modica	
					Ragusa	
					Santa Croce Camerina	
					Scicli	
					Vittoria	
		Sicilia 2 - 09	Avola	CU192_09	Avola	
					Buccheri	
					Buscemi	
					Carlentini	
					Cassaro	
					Ferla	
					Francofonte	
					Giarratana	
					Ispica	
					Lentini	
					Monterosso Almo	
					Noto	
					Pachino	
					Palazzo Acreide	
					Portopalo di Capo Passero	
					Pozzallo	
					Rosolini	
		Sicilia 2 - 10	Siracusa	CU192_10	Augusta	
					Canicattini Bagni	
					Floridia	
					Melilli	
					Priolo Gargallo	
					Siracusa	
					Solarino	
					Sortino	



Regione: Sardegna
 Circoscrizione: Sardegna


Codice della circoscrizione	Denominazione della circoscrizione	Denominazione del collegio uninominale	Nome del Comune con la maggiore ampiezza demografica	Codice del collegio uninominale	Denominazione del Comune
26	Sardegna	Sardegna - 01	Cagliari	CU201_01	Burcei
					Cagliari
					Maracalagonis
					Monsezzato
					Quartu Sant'Elena
					Quartucciu
					Sinnai
					Villasimius
		Sardegna - 02	Nuoro	CU201_02	Abbasanta
					Aidomaggiore
					Ardau
					Aritzo
					Arzana
					Atzara
					Austis
					Bari Sardo
					Baunei
					Belvi
					Bidoni
					Birori
					Bolotana
					Boroneddu
					Borore
					Bortigali
					Bosa
					Cardedu
					Desulo
					Dorgali
					Dualchi
					Elini
					Escalaplano
					Escolca
					Esterzili
					Flussio
					Fonni
					Gadoni
					Gairo
					Gavoi
					Genoni
					Gergei
					Ghilarza
					Girasole
					Ilbono




Codice della circoscrizione	Denominazione della circoscrizione	Denominazione del collegio uninominale	Nome del Comune con la maggiore ampiezza demografica	Codice del collegio uninominale	Denominazione del Comune
					Isili
					Jerzu
					Laconi
					Lanusei
					Lei
					Loceri
					Lodine
					Lotzorai
					Macomer
					Magomadas
					Mamoiada
					Meana Sardo
					Modolo
					Montresta
					Neoneli
					Noragugume
					Norbello
					Nughedu Santa Vittoria
					Nuoro
					Nuragus
					Nurallao
					Nurri
					Oliena
					Ollolai
					Olzai
					Oniferi
					Orani
					Orgosolo
					Orotelli
					Orroli
					Ortueri
					Osini
					Ottana
					Ovodda
					Paulilatino
					Perdasdefogu
					Sadali
					Sagama
					Santu Lussurgiu
					Sarule
					Scano di Montiferro
					Sedilo
					Serri
					Seui
					Seulo
					Silanus
					Sindia
					Soddi




Codice della circoscrizione	Denominazione della circoscrizione	Denominazione del collegio uninominale	Nome del Comune con la maggiore ampiezza demografica	Codice del collegio uninominale	Denominazione del Comune
					Sorgono
					Sorradile
					Suni
					Tadasuni
					Talana
					Tertenia
					Teti
					Tiana
					Tinnura
					Tonara
					Tortoli
					Triei
					Ula Tirso
					Ulassai
					Urzulei
					Ussassai
					Villagrande Strisaili
					Villanova Tulo
		Sardegna - 03	Carbonia	CU201_03	Assemini
					Buggerru
					Calasetta
					Capoterra
					Carbonia
					Carloforte
					Decimomannu
					Dolianova
					Domus de Maria
					Domusnovas
					Elmas
					Fluminimaggiore
					Giba
					Gonnesa
					Iglesias
					Masainas
					Monastir
					Musei
					Narcao
					Nuraminis
					Nuxis
					Perdaxius
					Piscinas
					Portoscuso
					Pula
					San Giovanni Suergiu
					San Sperate
					Santadi
					Sant'Anna Arresi



Codice della circoscrizione	Denominazione della circoscrizione	Denominazione del collegio uninominale	Nome del Comune con la maggiore ampiezza demografica	Codice del collegio uninominale	Denominazione del Comune
					Sant'Antioco
					Sarroch
					Selargius
					Serdiana
					Sestu
					Settimo San Pietro
					Siliqua
					Soleminis
					Teulada
					Tratalias
					Ussana
					Uta
					Villa San Pietro
					Villamassargia
					Villaperuccio
					Villasor
					Villaspeciosa
		Sardegna - 04	Sassari	CU201_04	Alghero
					Banari
					Bessude
					Cargeghe
					Chiaromonti
					Codrongianos
					Florinas
					Ittiri
					Monteleone Rocca Doria
					Muros
					Olmedo
					Osilo
					Ossi
					Ploaghe
					Porto Torres
					Putifigari
					Romana
					Sassari
					Sennori
					Siligo
					Sorso
					Stintino
					Tissi
					Uri
					Usini
					Villanova Monte Leone
		Sardegna - 05	Olbia	CU201_05	Aggius
					Aglientu
					Alà dei Sardi




Codice della circoscrizione	Denominazione della circoscrizione	Denominazione del collegio uninominale	Nome del Comune con la maggiore ampiezza demografica	Codice del collegio uninominale	Denominazione del Comune
					Anela
					Ardara
					Arzachena
					Badesi
					Benetutti
					Berchidda
					Bitti
					Bonnanaro
					Bono
					Bonorva
					Bortigiadas
					Borutta
					Bottidda
					Buddusò
					Budoni
					Bultei
					Bulzi
					Burgos
					Calangianus
					Castelsardo
					Cheremule
					Cossoine
					Erula
					Esporlatu
					Galtelli
					Giave
					Golfo Aranci
					Illorai
					Irgoli
					Ittireddu
					La Maddalena
					Laerru
					Loculi
					Lodè
					Loiri Porto San Paolo
					Lula
					Luogosanto
					Luras
					Mara
					Martis
					Monti
					Mores
					Nughedu San Nicolò
					Nule
					Nulvi
					Olbia
					Onani
					Onifai



Codice della circoscrizione	Denominazione della circoscrizione	Denominazione del collegio uninominale	Nome del Comune con la maggiore ampiezza demografica	Codice del collegio uninominale	Denominazione del Comune
					Orosei
					Orune
					Oschiri
					Osidda
					Ozieri
					Padria
					Padru
					Palau
					Pattada
					Perfugas
					Posada
					Pozzomaggiore
					San Teodoro
					Santa Maria Coghinas
					Santa Teresa Gallura
					Sant'Antonio di Gallura
					Sedini
					Semestene
					Siniscola
					Telti
					Tempio Pausania
					Tergu
					Thiesi
					Torpè
					Torralba
					Trinità d'Agultu e Vignola
					Tula
					Valledoria
					Viddalba
		Sardegna - 06	Oristano	CU201_06	Albagiara
					Ales
					Allai
					Arborea
					Arbus
					Armungia
					Assolo
					Asuni
					Ballao
					Baradili
					Baratili San Pietro
					Baressa
					Barrali
					Barumini
					Bauladu
					Bonarcado
					Busachi
					Cabras



Codice della circoscrizione	Denominazione della circoscrizione	Denominazione del collegio uninominale	Nome del Comune con la maggiore ampiezza demografica	Codice del collegio uninominale	Denominazione del Comune
					Castiadas
					Collinas
					Cuglieri
					Curcuris
					Decimoputzu
					Donori
					Fordongianus
					Furtei
					Genuri
					Gesico
					Gesturi
					Goni
					Gonnoscodina
					Gonnosfanadiga
					Gonnosnò
					Gonnostramatza
					Guamaggiore
					Guasila
					Guspini
					Las Plassas
					Lunamatrona
					Mandas
					Marrubiu
					Masullas
					Milis
					Mogorella
					Mogoro
					Morgongiori
					Muravera
					Narbolia
					Nurachi
					Nureci
					Ollastra
					Oristano
					Ortacesus
					Pabillonis
					Palmas Arborea
					Pau
					Pauli Arbarei
					Pimentel
					Pompu
					Riola Sardo
					Ruinias
					Samassi
					Samatzai
					Samugheo
					San Basilio
					San Gavino Monreale



Codice della circoscrizione	Denominazione della circoscrizione	Denominazione del collegio uninominale	Nome del Comune con la maggiore ampiezza demografica	Codice del collegio uninominale	Denominazione del Comune
					San Nicolò d'Arcidano
					San Nicolò Gerrei
					San Vero Milis
					San Vito
					Sanluri
					Santa Giusta
					Sant'Andrea Frius
					Sardara
					Segariu
					Selegas
					Seneghe
					Senis
					Sennariolo
					Senorbi
					Serramanna
					Serrenti
					Setzu
					Siamaggiore
					Siamanna
					Siapiccia
					Siddi
					Silius
					Simala
					Simaxis
					Sini
					Siris
					Siurgus Donigala
					Solarussa
					Suelli
					Terralba
					Tramatza
					Tresnuraghes
					Tuili
					Turri
					Uras
					Usellus
					Ussaramanna
					Vallermosa
					Villa Sant'Antonio
					Villa Verde
					Villacidro
					Villamar
					Villanova Truschedu
					Villanovaforru
					Villanovafranca
					Villaputzu
					Villasalto
					Villaurbana



Codice della circoscrizione	Denominazione della circoscrizione	Denominazione del collegio uninominale	Nome del Comune con la maggiore ampiezza demografica	Codice del collegio uninominale	Denominazione del Comune
					Zeddiani
					Zerfaliu




Tabella A2 - Collegi Plurinominali per la Camera dei Deputati

Regione: Piemonte


Circoscrizione: Piemonte 1 e Piemonte 2

Denominazione del collegio plurinominale	Codice del collegio plurinominale	Denominazione dei collegi uninominali appartenenti	Codice dei collegi uninominali appartenenti	Nome del Comune o dell'area sub-comunale con la maggiore ampiezza demografica del collegio uninominale
Piemonte 1 - 01	CP011_01	Piemonte 1 - 01	CU011_01	Torino - Zona Statistica 16
		Piemonte 1 - 02	CU011_02	Torino - Zona Statistica 38
		Piemonte 1 - 03	CU011_03	Torino - Zona Statistica 48
		Piemonte 1 - 04	CU011_04	Torino - Zona Statistica 61
		Piemonte 1 - 06	CU011_06	Collegno
Piemonte 1 - 02	CP011_02	Piemonte 1 - 05	CU011_05	Ivrea
		Piemonte 1 - 07	CU011_07	Settimo Torinese
		Piemonte 1 - 08	CU011_08	Moncalieri
		Piemonte 1 - 09	CU011_09	Pinerolo
Piemonte 2 - 01	CP012_01	Piemonte 2 - 05	CU012_05	Alessandria
		Piemonte 2 - 06	CU012_06	Asti
		Piemonte 2 - 07	CU012_07	Cuneo
		Piemonte 2 - 08	CU012_08	Alba
Piemonte 2 - 02	CP012_02	Piemonte 2 - 01	CU012_01	Verbania
		Piemonte 2 - 02	CU012_02	Novara
		Piemonte 2 - 03	CU012_03	Biella
		Piemonte 2 - 04	CU012_04	Vercelli




Regione: Lombardia**Circoscrizione: Lombardia 1, Lombardia 2, Lombardia 3 e Lombardia 4**

Denominazione del collegio plurinominale	Codice del collegio plurinominale	Denominazione dei collegi uninominali appartenenti	Codice dei collegi uninominali appartenenti	Nome del Comune o dell'area sub-comunale con la maggiore ampiezza demografica del collegio uninominale
Lombardia 1 - 01	CP031_01	Lombardia 1 - 04	CU031_04	Seregno
		Lombardia 1 - 05	CU031_05	Monza
		Lombardia 1 - 06	CU031_06	Gorgonzola
Lombardia 1 - 02	CP031_02	Lombardia 1 - 03	CU031_03	Bollate
		Lombardia 1 - 07	CU031_07	Cinisello Balsamo
		Lombardia 1 - 09	CU031_09	Milano - Sesto San Giovanni
		Lombardia 1 - 10	CU031_10	Cologno Monzese
Lombardia 1 - 03	CP031_03	Lombardia 1 - 08	CU031_08	Milano - Area Statistica 117
		Lombardia 1 - 11	CU031_11	Milano - Area Statistica 74
		Lombardia 1 - 12	CU031_12	Milano - Area Statistica 84
		Lombardia 1 - 13	CU031_13	Milano - Area Statistica 105
		Lombardia 1 - 14	CU031_14	Milano - Area Statistica 144
Lombardia 1 - 04	CP031_04	Lombardia 1 - 01	CU031_01	Abbiategrosso
		Lombardia 1 - 02	CU031_02	Legnano
		Lombardia 1 - 15	CU031_15	Rozzano
Lombardia 2 - 01	CP032_01	Lombardia 2 - 02	CU032_02	Varese
		Lombardia 2 - 03	CU032_03	Gallarate
		Lombardia 2 - 04	CU032_04	Busto Arsizio
Lombardia 2 - 02	CP032_02	Lombardia 2 - 01	CU032_01	Sondrio
		Lombardia 2 - 05	CU032_05	Como
		Lombardia 2 - 06	CU032_06	Cantù
		Lombardia 2 - 07	CU032_07	Merate
		Lombardia 2 - 08	CU032_08	Lecco
Lombardia 3 - 01	CP033_01	Lombardia 3 - 01	CU033_01	Brescia
		Lombardia 3 - 02	CU033_02	Lumezzane
		Lombardia 3 - 03	CU033_03	Desenzano del Garda
		Lombardia 3 - 04	CU033_04	Palazzolo sull'Oglio
Lombardia 3 - 02	CP033_02	Lombardia 3 - 05	CU033_05	Bergamo
		Lombardia 3 - 06	CU033_06	Albino
		Lombardia 3 - 07	CU033_07	Treviglio




Denominazione del collegio plurinominale	Codice del collegio plurinominale	Denominazione dei collegi uninominali appartenenti	Codice dei collegi uninominali appartenenti	Nome del Comune o dell'area sub-comunale con la maggiore ampiezza demografica del collegio uninominale
		Lombardia 3 - 08	CU033_08	Romano di Lombardia
Lombardia 4 - 01	CP034_01	Lombardia 4 - 01	CU034_01	Vigevano
		Lombardia 4 - 02	CU034_02	Pavia
		Lombardia 4 - 03	CU034_03	Lodi
Lombardia 4 - 02	CP034_02	Lombardia 4 - 04	CU034_04	Cremona
		Lombardia 4 - 05	CU034_05	Suzzara
		Lombardia 4 - 06	CU034_06	Mantova




Regione: Trentino-Alto Adige/Südtirol
Circoscrizione: Trentino-Alto Adige/Südtirol

Denominazione del collegio plurinominale	Codice del collegio plurinominale	Denominazione dei collegi uninominali appartenenti	Codice dei collegi uninominali appartenenti	Nome del Comune o dell'area sub-comunale con la maggiore ampiezza demografica del collegio uninominale
Trentino-Alto Adige/Südtirol - 01	CP041_01	Trentino-Alto Adige/Südtirol - 01	CU041_01	Bozano/Bozen
		Trentino-Alto Adige/Südtirol - 02	CU041_02	Merano/Meran
		Trentino-Alto Adige/Südtirol - 03	CU041_03	Bressanone/Brixen
		Trentino-Alto Adige/Südtirol - 04	CU041_04	Trento
		Trentino-Alto Adige/Südtirol - 05	CU041_05	Rovereto
		Trentino-Alto Adige/Südtirol - 06	CU041_06	Pergine Valsugana




Regione: Veneto**Circoscrizione: Veneto 1 e Veneto 2**

Denominazione del collegio plurinomiale	Codice del collegio plurinomiale	Denominazione dei collegi uninominali appartenenti	Codice dei collegi uninominali appartenenti	Nome del Comune o dell'area sub-comunale con la maggiore ampiezza demografica del collegio uninominale
Veneto 1 - 01	CP051_01	Veneto 1 - 01	CU051_01	Venezia
		Veneto 1 - 02	CU051_02	San Donà di Piave
		Veneto 1 - 03	CU051_03	Chioggia
		Veneto 1 - 04	CU051_04	Castelfranco Veneto
Veneto 1 - 02	CP051_02	Veneto 1 - 05	CU051_05	Montebelluna
		Veneto 1 - 06	CU051_06	Conegliano
		Veneto 1 - 07	CU051_07	Belluno
		Veneto 1 - 08	CU051_08	Treviso
Veneto 2 - 01	CP052_01	Veneto 2 - 02	CU052_02	Padova
		Veneto 2 - 03	CU052_03	Vigonza
		Veneto 2 - 04	CU052_04	Abano Terme
Veneto 2 - 02	CP052_02	Veneto 2 - 05	CU052_05	Vicenza
		Veneto 2 - 06	CU052_06	Bassano del Grappa
		Veneto 2 - 07	CU052_07	Schio
Veneto 2 - 03	CP052_03	Veneto 2 - 01	CU052_01	Rovigo
		Veneto 2 - 08	CU052_08	San Bonifacio
		Veneto 2 - 09	CU052_09	Verona
		Veneto 2 - 10	CU052_10	Legnago
		Veneto 2 - 11	CU052_11	Villafranca di Verona




Regione: Friuli-Venezia Giulia
Circostrizione: Friuli-Venezia Giulia

Denominazione del collegio plurinomiale	Codice del collegio plurinomiale	Denominazione dei collegi uninominali appartenenti	Codice dei collegi uninominali appartenenti	Nome del Comune o dell'area sub-comunale con la maggiore ampiezza demografica del collegio uninominale
Friuli-Venezia Giulia - 01	CP061_01	Friuli-Venezia Giulia - 01	CU061_01	Trieste
		Friuli-Venezia Giulia - 02	CU061_02	Gorizia
		Friuli-Venezia Giulia - 03	CU061_03	Udine
		Friuli-Venezia Giulia - 04	CU061_04	Codroipo
		Friuli-Venezia Giulia - 05	CU061_05	Pordenone




Regione: Liguria
Circoscrizione: Liguria

Denominazione del collegio plurinomiale	Codice del collegio plurinomiale	Denominazione dei collegi uninominali appartenenti	Codice dei collegi uninominali appartenenti	Nome del Comune o dell'area sub-comunale con la maggiore ampiezza demografica del collegio uninominale
Liguria - 01	CP071_01	Liguria - 01	CU071_01	Sanremo
		Liguria - 02	CU071_02	Savona
		Liguria - 03	CU071_03	Genova - Unità Urbanistica Sestri
Liguria - 02	CP071_02	Liguria - 04	CU071_04	Genova - Unità Urbanistica San Fruttuoso
		Liguria - 05	CU071_05	Genova - Rapallo
		Liguria - 06	CU071_06	La Spezia




Regione: Emilia-Romagna
Circoscrizione: Emilia-Romagna

Denominazione del collegio plurinomiale	Codice del collegio plurinomiale	Denominazione dei collegi uninominali appartenenti	Codice dei collegi uninominali appartenenti	Nome del Comune o dell'area sub-comunale con la maggiore ampiezza demografica del collegio uninominale
Emilia-Romagna - 01	CP081_01	Emilia-Romagna - 02	CU081_02	Cesena
		Emilia-Romagna - 03	CU081_03	Ravenna
		Emilia-Romagna - 15	CU081_15	Rimini
		Emilia-Romagna - 16	CU081_16	Forlì
Emilia-Romagna - 02	CP081_02	Emilia-Romagna - 04	CU081_04	Ferrara
		Emilia-Romagna - 08	CU081_08	Cento
		Emilia-Romagna - 09	CU081_09	Modena
		Emilia-Romagna - 10	CU081_10	Sassuolo
Emilia-Romagna - 03	CP081_03	Emilia-Romagna - 01	CU081_01	Imola
		Emilia-Romagna - 05	CU081_05	San Giovanni in Persiceto
		Emilia-Romagna - 06	CU081_06	Bologna - Zona Urbana Mazzini
		Emilia-Romagna - 07	CU081_07	Bologna - Casalecchio di Reno
Emilia-Romagna - 04	CP081_04	Emilia-Romagna - 11	CU081_11	Scandiano
		Emilia-Romagna - 12	CU081_12	Parma
		Emilia-Romagna - 13	CU081_13	Fidenza
		Emilia-Romagna - 14	CU081_14	Piacenza
		Emilia-Romagna - 17	CU081_17	Reggio nell'Emilia



Regione: Toscana
Circoscrizione: Toscana

Denominazione del collegio plurinomiale	Codice del collegio plurinomiale	Denominazione dei collegi uninominali appartenenti	Codice dei collegi uninominali appartenenti	Nome del Comune o dell'area sub-comunale con la maggiore ampiezza demografica del collegio uninominale
Toscana - 01	CP091_01	Toscana - 05	CU091_05	Prato
		Toscana - 06	CU091_06	Pistoia
		Toscana - 08	CU091_08	Massa
		Toscana - 09	CU091_09	Lucca
Toscana - 02	CP091_02	Toscana - 10	CU091_10	Pisa
		Toscana - 11	CU091_11	Poggibonsi
		Toscana - 13	CU091_13	Livorno
Toscana - 03	CP091_03	Toscana - 01	CU091_01	Firenze - Quartiere Vecchio Novoli-Peretola
		Toscana - 02	CU091_02	Firenze - Scandicci
		Toscana - 03	CU091_03	Sesto Fiorentino
		Toscana - 04	CU091_04	Empoli
Toscana - 04	CP091_04	Toscana - 07	CU091_07	Arezzo
		Toscana - 12	CU091_12	Siena
		Toscana - 14	CU091_14	Grosseto




Regione: Umbria
Circoscrizione: Umbria

Denominazione del collegio plurinomiale	Codice del collegio plurinomiale	Denominazione dei collegi uninominali appartenenti	Codice dei collegi uninominali appartenenti	Nome del Comune o dell'area sub-comunale con la maggiore ampiezza demografica del collegio uninominale
Umbria - 01	CP101_01	Umbria - 01	CU101_01	Perugia
		Umbria - 02	CU101_02	Foligno
		Umbria - 03	CU101_03	Terni



Regione: Marche
Circoscrizione: Marche

Denominazione del collegio plurinomiale	Codice del collegio plurinomiale	Denominazione dei collegi uninominali appartenenti	Codice dei collegi uninominali appartenenti	Nome del Comune o dell'area sub-comunale con la maggiore ampiezza demografica del collegio uninominale
Marche - 01	CP111_01	Marche - 01	CU111_01	Ascoli Piceno
		Marche - 02	CU111_02	Civitanova Marche
		Marche - 03	CU111_03	Macerata
Marche - 02	CP111_02	Marche - 04	CU111_04	Ancona
		Marche - 05	CU111_05	Fano
		Marche - 06	CU111_06	Pesaro




Regione: Lazio**Circoscrizione: Lazio 1 e Lazio 2**

Denominazione del collegio plurinomiale	Codice del collegio plurinomiale	Denominazione dei collegi uninominali appartenenti	Codice dei collegi uninominali appartenenti	Nome del Comune o dell'area sub-comunale con la maggiore ampiezza demografica del collegio uninominale
Lazio 1 - 01	CP121_01	Lazio 1 - 01	CU121_01	Roma - Quartiere Trionfale
		Lazio 1 - 02	CU121_02	Roma - Quartiere Montesacro
		Lazio 1 - 03	CU121_03	Roma - Zona Castel Giubileo
		Lazio 1 - 04	CU121_04	Roma - Quartiere Collatino
		Lazio 1 - 05	CU121_05	Roma - Zona Torre Angela
Lazio 1 - 02	CP121_02	Lazio 1 - 06	CU121_06	Roma - Quartiere Tuscolano
		Lazio 1 - 08	CU121_08	Roma - Quartiere Ardeatino
		Lazio 1 - 09	CU121_09	Roma - Fiumicino
		Lazio 1 - 10	CU121_10	Roma - Quartiere Gianicolense
		Lazio 1 - 11	CU121_11	Roma - Quartiere Primavalle
Lazio 1 - 03	CP121_03	Lazio 1 - 07	CU121_07	Roma - Pomezia
		Lazio 1 - 12	CU121_12	Guidonia Montecelio
		Lazio 1 - 13	CU121_13	Velletri
		Lazio 1 - 14	CU121_14	Marino
Lazio 2 - 01	CP122_01	Lazio 2 - 01	CU122_01	Viterbo
		Lazio 2 - 02	CU122_02	Civitavecchia
		Lazio 2 - 03	CU122_03	Rieti
Lazio 2 - 02	CP122_02	Lazio 2 - 04	CU122_04	Frosinone
		Lazio 2 - 05	CU122_05	Cassino
		Lazio 2 - 06	CU122_06	Terracina
		Lazio 2 - 07	CU122_07	Latina



Regione: Abruzzo
Circoscrizione: Abruzzo

Denominazione del collegio plurinomiale	Codice del collegio plurinomiale	Denominazione dei collegi uninominali appartenenti	Codice dei collegi uninominali appartenenti	Nome del Comune o dell'area sub-comunale con la maggiore ampiezza demografica del collegio uninominale
Abruzzo - 01	CP131_01	Abruzzo - 03	CU131_03	Pescara
		Abruzzo - 04	CU131_04	Chieti
		Abruzzo - 05	CU131_05	Vasto
Abruzzo - 02	CP131_02	Abruzzo - 01	CU131_01	L'Aquila
		Abruzzo - 02	CU131_02	Teramo




Regione: Molise
Circostrizione: Molise

Denominazione del collegio plurinomiale	Codice del collegio plurinomiale	Denominazione dei collegi uninominali appartenenti	Codice dei collegi uninominali appartenenti	Nome del Comune o dell'area sub-comunale con la maggiore ampiezza demografica del collegio uninominale
Molise - 01	CP141_01	Molise - 01	CU141_01	Isernia
		Molise - 02	CU141_02	Campobasso



Regione: Campania**Circoscrizione: Campania 1 e Campania 2**


Denominazione del collegio plurinominale	Codice del collegio plurinominale	Denominazione dei collegi uninominali appartenenti	Codice dei collegi uninominali appartenenti	Nome del Comune o dell'area sub-comunale con la maggiore ampiezza demografica del collegio uninominale
Campania 1 - 01	CP151_01	Campania 1 - 01	CU151_01	Giugliano in Campania
		Campania 1 - 03	CU151_03	Acerra
		Campania 1 - 04	CU151_04	Casoria
		Campania 1 - 09	CU151_09	Pozzuoli
Campania 1 - 02	CP151_02	Campania 1 - 05	CU151_05	Napoli - Circoscrizione 7 San Carlo all'Arena
		Campania 1 - 06	CU151_06	Napoli - Circoscrizione 28 Ponticelli
		Campania 1 - 07	CU151_07	Napoli - Circoscrizione 9 San Lorenzo
		Campania 1 - 08	CU151_08	Napoli - Circoscrizione 19 Fuorigrotta
Campania 1 - 03	CP151_03	Campania 1 - 02	CU151_02	Nola
		Campania 1 - 10	CU151_10	Portici
		Campania 1 - 11	CU151_11	Torre del Greco
		Campania 1 - 12	CU151_12	Castellammare di Stabia
Campania 2 - 01	CP152_01	Campania 2 - 01	CU152_01	Benevento
		Campania 2 - 02	CU152_02	Ariano Irpino
		Campania 2 - 06	CU152_06	Avellino
Campania 2 - 02	CP152_02	Campania 2 - 03	CU152_03	Caserta
		Campania 2 - 04	CU152_04	Santa Maria Capua Vetere
		Campania 2 - 05	CU152_05	Aversa
Campania 2 - 03	CP152_03	Campania 2 - 07	CU152_07	Scafati
		Campania 2 - 08	CU152_08	Salerno
		Campania 2 - 09	CU152_09	Battipaglia
		Campania 2 - 10	CU152_10	Agropoli



Regione: Puglia


Circoscrizione: Puglia

Denominazione del collegio plurinomiale	Codice del collegio plurinomiale	Denominazione dei collegi uninominali appartenenti	Codice dei collegi uninominali appartenenti	Nome del Comune o dell'area sub-comunale con la maggiore ampiezza demografica del collegio uninominale
Puglia - 01	CP161_01	Puglia - 01	CU161_01	Bari - Circoscrizione 8 Libertà-Marconi-San Girolamo-Fesca
		Puglia - 02	CU161_02	Bari - Bitonto
		Puglia - 03	CU161_03	Molfetta
		Puglia - 05	CU161_05	Altamura
Puglia - 02	CP161_02	Puglia - 07	CU161_07	Lecce
		Puglia - 08	CU161_08	Nardò
		Puglia - 09	CU161_09	Casarano
		Puglia - 12	CU161_12	Francavilla Fontana
Puglia - 03	CP161_03	Puglia - 06	CU161_06	Monopoli
		Puglia - 10	CU161_10	Taranto
		Puglia - 11	CU161_11	Martina Franca
		Puglia - 13	CU161_13	Brindisi
Puglia - 04	CP161_04	Puglia - 04	CU161_04	Andria
		Puglia - 14	CU161_14	San Severo
		Puglia - 15	CU161_15	Cerignola
		Puglia - 16	CU161_16	Foggia




Regione: Basilicata
Circoscrizione: Basilicata

Denominazione del collegio plurinomiale	Codice del collegio plurinomiale	Denominazione dei collegi uninominali appartenenti	Codice dei collegi uninominali appartenenti	Nome del Comune o dell'area sub-comunale con la maggiore ampiezza demografica del collegio uninominale
Basilicata - 01	CP171_01	Basilicata - 01	CU171_01	Potenza
		Basilicata - 02	CU171_02	Matera



Regione: Calabria
Circoscrizione: Calabria


Denominazione del collegio plurinomiale	Codice del collegio plurinomiale	Denominazione dei collegi uninominali appartenenti	Codice dei collegi uninominali appartenenti	Nome del Comune o dell'area sub-comunale con la maggiore ampiezza demografica del collegio uninominale
Calabria - 01	CP181_01	Calabria - 01	CU181_01	Castrovillari
		Calabria - 02	CU181_02	Corigliano Calabro
		Calabria - 03	CU181_03	Cosenza
		Calabria - 05	CU181_05	Crotone
Calabria - 02	CP181_02	Calabria - 04	CU181_04	Catanzaro
		Calabria - 06	CU181_06	Vibo Valentia
		Calabria - 07	CU181_07	Gioia Tauro
		Calabria - 08	CU181_08	Reggio di Calabria



Regione: Sicilia

Circoscrizione: Sicilia 1 e Sicilia 2

Denominazione del collegio plurinomiale	Codice del collegio plurinomiale	Denominazione dei collegi uninominali appartenenti	Codice dei collegi uninominali appartenenti	Nome del Comune o dell'area sub-comunale con la maggiore ampiezza demografica del collegio uninominale
Sicilia 1 - 01	CP191_01	Sicilia 1 - 01	CU191_01	Palermo - Resuttana-San Lorenzo
		Sicilia 1 - 02	CU191_02	Palermo - Libertà
		Sicilia 1 - 03	CU191_03	Palermo - Settecannoli
Sicilia 1 - 02	CP191_02	Sicilia 1 - 05	CU191_05	Bagheria
		Sicilia 1 - 06	CU191_06	Monreale
		Sicilia 1 - 08	CU191_08	Marsala
Sicilia 1 - 03	CP191_03	Sicilia 1 - 04	CU191_04	Gela
		Sicilia 1 - 07	CU191_07	Agrigento
		Sicilia 1 - 09	CU191_09	Mazara del Vallo
Sicilia 2 - 01	CP192_01	Sicilia 2 - 01	CU192_01	Messina
		Sicilia 2 - 02	CU192_02	Barcellona Pozzo di Gotto
		Sicilia 2 - 03	CU192_03	Enna
Sicilia 2 - 02	CP192_02	Sicilia 2 - 04	CU192_04	Acireale
		Sicilia 2 - 05	CU192_05	Catania
		Sicilia 2 - 06	CU192_06	Misterbianco
Sicilia 2 - 03	CP192_03	Sicilia 2 - 07	CU192_07	Paternò
		Sicilia 2 - 08	CU192_08	Ragusa
		Sicilia 2 - 09	CU192_09	Avola
		Sicilia 2 - 10	CU192_10	Siracusa



Regione: Sardegna
Circoscrizione: Sardegna

Denominazione del collegio plurinomiale	Codice del collegio plurinomiale	Denominazione dei collegi uninominali appartenenti	Codice dei collegi uninominali appartenenti	Nome del Comune o dell'area sub-comunale con la maggiore ampiezza demografica del collegio uninominale
Sardegna - 01	CP201_01	Sardegna - 01	CU201_01	Cagliari
		Sardegna - 03	CU201_03	Carbonia
		Sardegna - 06	CU201_06	Oristano
Sardegna - 02	CP201_02	Sardegna - 02	CU201_02	Nuoro
		Sardegna - 04	CU201_04	Sassari
		Sardegna - 05	CU201_05	Olbia




Tabella B1 - Collegi Uninominali per il Senato della Repubblica
Regione: Piemonte


Denominazione del collegio uninominale	Nome del comune o dell'area subcomunale con la maggiore ampiezza demografica	Codice del collegio uninominale	Denominazione del Comune	Territorio comunale definito dal D. Lgs. 20 dicembre 1993, n. 535
Piemonte - 01	Settimo Torinese	SU011_01	Agliè	
			Ala di Stura	
			Albiano d'Ivrea	
			Alice Superiore	
			Alpette	
			Andezeno	
			Andrate	
			Arignano	
			Azeglio	
			Bairo	
			Balangero	
			Baldissero Canavese	
			Baldissero Torinese	
			Balme	
			Banchette	
			Barbania	
			Barone Canavese	
			Bollengo	
			Borgaro Torinese	
			Borgiallo	
			Borgofranco d'Ivrea	
			Borgomasino	
			Bosconero	
			Brandizzo	
			Brosso	
			Brozolo	
			Brusasco	
			Burolo	
			Busano	
			Cafasse	
			Caluso	
			Candia Canavese	
			Canischio	
			Cantoira	
			Caravino	
			Carema	
			Casalborgone	
			Cascinette d'Ivrea	
			Caselle Torinese	
			Castagneto Po	
			Castellamonte	
			Castelnuovo Nigra	
			Castiglione Torinese	
			Cavagnolo	
			Ceres	
			Ceresole Reale	




Denominazione del collegio uninominale	Nome del comune o dell'area subcomunale con la maggiore ampiezza demografica	Codice del collegio uninominale	Denominazione del Comune	Territorio comunale definito dal D. Lgs. 20 dicembre 1993, n. 535
			Chialamberto	
			Chiaverano	
			Chieri	
			Chiesanuova	
			Chivasso	
			Ciconio	
			Cintano	
			Cinzano	
			Ciriè	
			Coassolo Torinese	
			Colleretto Castelnuovo	
			Colleretto Giacosa	
			Corio	
			Cossano Canavese	
			Cuceglio	
			Cuorgnè	
			Favria	
			Feletto	
			Fiano	
			Fiorano Canavese	
			Fogizzo	
			Forno Canavese	
			Frassinetto	
			Front	
			Gassino Torinese	
			Germagnano	
			Groscavallo	
			Grosso	
			Ingria	
			Issiglio	
			Ivrea	
			Lanzo Torinese	
			Lauriano	
			Leini	
			Lemie	
			Lessolo	
			Levone	
			Locana	
			Lombardore	
			Loranzè	
			Lugnacco	
			Lusigliè	
			Maglione	
			Mappano	
			Marentino	
			Mathi	
			Mazzè	
			Mercenasco	




Denominazione del collegio uninominale	Nome del comune o dell'area subcomunale con la maggiore ampiezza demografica	Codice del collegio uninominale	Denominazione del Comune	Territorio comunale definito dal D. Lgs. 20 dicembre 1993, n. 535
			Meugliano	
			Mezzenile	
			Mombello di Torino	
			Monastero di Lanzo	
			Montaldo Torinese	
			Montalenghe	
			Montalto Dora	
			Montanaro	
			Monteu da Po	
			Moriondo Torinese	
			Noasca	
			Nole	
			Nomaglio	
			Oglianico	
			Orio Canavese	
			Ozegna	
			Palazzo Canavese	
			Parella	
			Pavarolo	
			Pavone Canavese	
			Pecco	
			Perosa Canavese	
			Pertusio	
			Pessinetto	
			Pino Torinese	
			Piverone	
			Pont-Canavese	
			Prascorsano	
			Pratiglione	
			Quagliuzzo	
			Quassolo	
			Quincinetto	
			Ribordone	
			Riva presso Chieri	
			Rivalba	
			Rivara	
			Rivarolo Canavese	
			Rivarossa	
			Robassomero	
			Rocca Canavese	
			Romano Canavese	
			Ronco Canavese	
			Rondissone	
			Rueglio	
			Salassa	
			Salerano Canavese	
			Samone	
			San Benigno Canavese	




Denominazione del collegio uninominale	Nome del comune o dell'area subcomunale con la maggiore ampiezza demografica	Codice del collegio uninominale	Denominazione del Comune	Territorio comunale definito dal D. Lgs. 20 dicembre 1993, n. 535
			San Carlo Canavese	
			San Colombano Belmonte	
			San Francesco al Campo	
			San Giorgio Canavese	
			San Giusto Canavese	
			San Martino Canavese	
			San Maurizio Canavese	
			San Mauro Torinese	
			San Ponso	
			San Raffaele Cimena	
			San Sebastiano da Po	
			Scarmagno	
			Sciolze	
			Settimo Rottaro	
			Settimo Torinese	
			Settimo Vittone	
			Sparone	
			Strambinello	
			Strambino	
			Tavagnasco	
			Torrazza Piemonte	
			Torre Canavese	
			Trausella	
			Traversella	
			Traves	
			Usseglio	
			Vallo Torinese	
			Valperga	
			Valprato Soana	
			Varisella	
			Vauda Canavese	
			Verolengo	
			Verrua Savoia	
			Vestignè	
			Vialfrè	
			Vico Canavese	
			Vidracco	
			Villanova Canavese	
			Villareggia	
			Vische	
			Vistrorio	
			Viù	
			Volpiano	
Piemonte - 02	Moncalieri	SU011_02	Airasca	
			Almese	
			Angrogna	
			Avigliana	




Denominazione del collegio uninominale	Nome del comune o dell'area subcomunale con la maggiore ampiezza demografica	Codice del collegio uninominale	Denominazione del Comune	Territorio comunale definito dal D. Lgs. 20 dicembre 1993, n. 535
			Bardonecchia	
			Bibiana	
			Bobbio Pellice	
			Borgone Susa	
			Bricherasio	
			Bruzolo	
			Buriasco	
			Bussoleno	
			Buttigliera Alta	
			Cambiano	
			Campiglione Fenile	
			Candiolo	
			Cantalupa	
			Caprie	
			Carignano	
			Carmagnola	
			Caselette	
			Castagnole Piemonte	
			Cavour	
			Cercenasco	
			Cesana Torinese	
			Chianocco	
			Chiomonte	
			Chiusa di San Michele	
			Claviere	
			Coazze	
			Condove	
			Cumiana	
			Exilles	
			Fenestrelle	
			Frossasco	
			Garzigliana	
			Giaglione	
			Giaveno	
			Givoletto	
			Gravere	
			Inverso Pinasca	
			Isolabella	
			La Cassa	
			La Loggia	
			Lombriasco	
			Luserna San Giovanni	
			Lusernetta	
			Macello	
			Massello	
			Mattie	
			Meana di Susa	
			Mompantero	




Denominazione del collegio uninominale	Nome del comune o dell'area subcomunale con la maggiore ampiezza demografica	Codice del collegio uninominale	Denominazione del Comune	Territorio comunale definito dal D. Lgs. 20 dicembre 1993, n. 535
			Moncalieri	
			Moncenisio	
			Nichelino	
			None	
			Novalesa	
			Osasco	
			Osasio	
			Oulx	
			Pancalieri	
			Pecetto Torinese	
			Perosa Argentina	
			Perrero	
			Pinasca	
			Pinerolo	
			Piobesi Torinese	
			Piossasco	
			Piscina	
			Poirino	
			Pomaretto	
			Porte	
			Pragelato	
			Prali	
			Pralormo	
			Pramollo	
			Prarostino	
			Reano	
			Roletto	
			Rorà	
			Rosta	
			Roure	
			Rubiana	
			Salbertrand	
			Salza di Pinerolo	
			San Didero	
			San Germano Chisone	
			San Gillio	
			San Giorgio di Susa	
			San Pietro Val Lemina	
			San Secondo di Pinerolo	
			Sangano	
			Sant'Ambrogio di Torino	
			Sant'Antonino di Susa	
			Santena	
			Sauze di Cesana	
			Sauze d'Oulx	
			Scalenghe	
			Sestriere	
			Susa	




Denominazione del collegio uninominale	Nome del comune o dell'area subcomunale con la maggiore ampiezza demografica	Codice del collegio uninominale	Denominazione del Comune	Territorio comunale definito dal D. Lgs. 20 dicembre 1993, n. 535
			Torre Pellice	
			Trana	
			Trofarello	
			Usseaux	
			Vaie	
			Val della Torre	
			Valgioie	
			Venaus	
			Vigone	
			Villafranca Piemonte	
			Villar Dora	
			Villar Focchiardo	
			Villar Pellice	
			Villar Perosa	
			Villarbasse	
			Villastellone	
			Vinovo	
			Virle Piemonte	
			Volvera	
Piemonte - 03	Torino - Collegno	SU011_03	Alpignano	
			Beinasco	
			Bruino	
			Collegno	
			Druento	
			Grugliasco	
			Orbassano	
			Pianezza	
			Rivalta di Torino	
			Rivoli	
			Torino	Territorio del comune di Torino definito dal Collegio n. 3 della regione Piemonte
			Venaria Reale	
Piemonte - 04	Torino - Zona Statistica 61	SU011_04	Torino	Territorio del comune di Torino definito dai Collegi n. 1, n. 2 e n. 4 della regione Piemonte
Piemonte - 05	Novara	SU011_05	Agrate Conturbia	
			Ameno	
			Antrona Schieranco	
			Anzola d'Ossola	
			Arizzano	
			Armeno	
			Arola	
			Arona	
			Aurano	
			Baceno	
			Bannio Anzino	



Denominazione del collegio uninominale	Nome del comune o dell'area subcomunale con la maggiore ampiezza demografica	Codice del collegio uninominale	Denominazione del Comune	Territorio comunale definito dal D. Lgs. 20 dicembre 1993, n. 535
			Barengo	
			Baveno	
			Bee	
			Belgirate	
			Bellinzago Novarese	
			Beura-Cardezza	
			Biandrate	
			Boca	
			Bognanco	
			Bogogno	
			Bolzano Novarese	
			Borgo Ticino	
			Borgolavezzaro	
			Borgomanero	
			Borgomezzavalle	
			Briga Novarese	
			Briona	
			Brovello-Carpugnino	
			Calasca-Castiglione	
			Caltignaga	
			Cambiasca	
			Cameri	
			Cannero Riviera	
			Cannobio	
			Caprezzo	
			Carpignano Sesia	
			Casalbeltrame	
			Casale Corte Cerro	
			Casaleggio Novara	
			Casalino	
			Casalvolone	
			Castellazzo Novarese	
			Castelletto sopra Ticino	
			Cavaglietto	
			Cavaglio d'Agogna	
			Cavaglio-Spocchia	
			Cavallirio	
			Ceppo Morelli	
			Cerano	
			Cesara	
			Colazza	
			Comignago	
			Cossogno	
			Craveggia	
			Cressa	
			Crevoladossola	
			Crodo	
			Cureggio	




Denominazione del collegio uninominale	Nome del comune o dell'area subcomunale con la maggiore ampiezza demografica	Codice del collegio uninominale	Denominazione del Comune	Territorio comunale definito dal D. Lgs. 20 dicembre 1993, n. 535
			Cursolo-Orasso	
			Divignano	
			Domodossola	
			Dormelletto	
			Druogno	
			Falmenta	
			Fara Novarese	
			Fontaneto d'Agogna	
			Formazza	
			Galliate	
			Garbagna Novarese	
			Gargallo	
			Gattico	
			Germagno	
			Ghemme	
			Ghiffa	
			Gignese	
			Gozzano	
			Granozzo con Monticello	
			Gravellona Toce	
			Grignasco	
			Gurro	
			Intragna	
			Inverio	
			Landiona	
			Lesa	
			Loreglia	
			Macugnaga	
			Madonna del Sasso	
			Maggiora	
			Malesco	
			Mandello Vitta	
			Marano Ticino	
			Masera	
			Massino Visconti	
			Massiola	
			Meina	
			Mergozzo	
			Mezzomerico	
			Miasino	
			Miazzina	
			Momo	
			Montecrestese	
			Montescheno	
			Nebbiuno	
			Nibbiola	
			Nonio	
			Novara	




Denominazione del collegio uninominale	Nome del comune o dell'area subcomunale con la maggiore ampiezza demografica	Codice del collegio uninominale	Denominazione del Comune	Territorio comunale definito dal D. Lgs. 20 dicembre 1993, n. 535
			Oggebbio	
			Oleggio	
			Oleggio Castello	
			Omegna	
			Ornavasso	
			Orta San Giulio	
			Pallanzeno	
			Paruzzaro	
			Pella	
			Pettenasco	
			Piedimulera	
			Pieve Vergonte	
			Pisano	
			Pogno	
			Pombia	
			Prato Sesia	
			Premeno	
			Premia	
			Premosello-Chiovenda	
			Quarna Sopra	
			Quarna Sotto	
			Re	
			Recetto	
			Romagnano Sesia	
			Romentino	
			San Bernardino Verbano	
			San Maurizio d'Opaglio	
			San Nazzaro Sesia	
			San Pietro Mosezzo	
			Santa Maria Maggiore	
			Sillavengo	
			Sizzano	
			Soriso	
			Sozzago	
			Stresa	
			Suno	
			Terdobbiate	
			Toceno	
			Tornaco	
			Trarego Viggiona	
			Trasquera	
			Trecate	
			Trontano	
			Valstrona	
			Vanzone con San Carlo	
			Vaprio d'Agogna	
			Varallo Pombia	
			Varzo	



Denominazione del collegio uninominale	Nome del comune o dell'area subcomunale con la maggiore ampiezza demografica	Codice del collegio uninominale	Denominazione del Comune	Territorio comunale definito dal D. Lgs. 20 dicembre 1993, n. 535
			Verbania	
			Veruno	
			Vespolate	
			Vicolungo	
			Vignone	
			Villadossola	
			Villette	
			Vinzaglio	
			Vogogna	
Piemonte - 06	Vercelli	SU011_06	Ailloche	
			Alagna Valsesia	
			Albano Verellese	
			Alfiano Natta	
			Alice Castello	
			Altavilla Monferrato	
			Andorno Micca	
			Arborio	
			Asigliano Verellese	
			Balmuccia	
			Balocco	
			Balzola	
			Bassignana	
			Benna	
			Bergamasco	
			Bianzè	
			Biella	
			Bioglio	
			Boccioleto	
			Borgo d'Ale	
			Borgo San Martino	
			Borgo Vercelli	
			Borgosesia	
			Borriana	
			Bozzole	
			Breia	
			Brusnengo	
			Buronzò	
			Callabiana	
			Camagna Monferrato	
			Camandona	
			Camburzano	
			Camino	
			Campertogno	
			Campiglia Cervo	
			Candelo	
			Caprile	
			Carcoforo	




Denominazione del collegio uninominale	Nome del comune o dell'area subcomunale con la maggiore ampiezza demografica	Codice del collegio uninominale	Denominazione del Comune	Territorio comunale definito dal D. Lgs. 20 dicembre 1993, n. 535
			Carentino	
			Caresana	
			Caresanablot	
			Carisio	
			Casale Monferrato	
			Casanova Elvo	
			Casapinta	
			Castelletto Cervo	
			Castelletto Merli	
			Castelletto Monferrato	
			Cavaglià	
			Cella Monte	
			Cellio	
			Cereseto	
			Cerreto Castello	
			Cerrina Monferrato	
			Cerrione	
			Cervatto	
			Cigliano	
			Civiasco	
			Coggiola	
			Collobiano	
			Coniolo	
			Conzano	
			Cossato	
			Costanzana	
			Cravagliana	
			Crescentino	
			Crevacuore	
			Crova	
			Cuccaro Monferrato	
			Curino	
			Desana	
			Donato	
			Dorzano	
			Felizzano	
			Fobello	
			Fontanetto Po	
			Formigliana	
			Frassinello Monferrato	
			Frassineto Po	
			Fubine Monferrato	
			Gabiano	
			Gaglianico	
			Gattinara	
			Ghislarengo	
			Giarole	
			Giffenga	




Denominazione del collegio uninominale	Nome del comune o dell'area subcomunale con la maggiore ampiezza demografica	Codice del collegio uninominale	Denominazione del Comune	Territorio comunale definito dal D. Lgs. 20 dicembre 1993, n. 535
			Graglia	
			Greggio	
			Guardabosone	
			Lamporo	
			Lenta	
			Lessona	
			Lignana	
			Livorno Ferraris	
			Lozzolo	
			Lu	
			Magnano	
			Masio	
			Massazza	
			Masserano	
			Mezzana Mortigliengo	
			Miagliano	
			Mirabello Monferrato	
			Mollia	
			Mombello Monferrato	
			Moncestino	
			Moncrivello	
			Mongrando	
			Morano sul Po	
			Mosso	
			Motta de' Conti	
			Mottalciata	
			Murisengo	
			Muzzano	
			Netro	
			Occhieppo Inferiore	
			Occhieppo Superiore	
			Occimiano	
			Odalengo Grande	
			Odalengo Piccolo	
			Olcenengo	
			Oldenico	
			Olivola	
			Ottiglio	
			Oviglio	
			Ozzano Monferrato	
			Palazzolo Vercellese	
			Pecetto di Valenza	
			Pertengo	
			Pettinengo	
			Pezzana	
			Piatto	
			Piedicavallo	
			Pila	



Denominazione del collegio uninominale	Nome del comune o dell'area subcomunale con la maggiore ampiezza demografica	Codice del collegio uninominale	Denominazione del Comune	Territorio comunale definito dal D. Lgs. 20 dicembre 1993, n. 535
			Piode	
			Pollone	
			Pomaro Monferrato	
			Ponderano	
			Pontestura	
			Ponzano Monferrato	
			Portula	
			Postua	
			Pralungo	
			Prarolo	
			Pray	
			Quaregna	
			Quargento	
			Quarona	
			Quattordio	
			Quinto Vercellese	
			Rassa	
			Rima San Giuseppe	
			Rimasco	
			Rimella	
			Riva Valdobbia	
			Rivarone	
			Rive	
			Roasio	
			Ronco Biellese	
			Ronsecco	
			Roppolo	
			Rosazza	
			Rosignano Monferrato	
			Rossa	
			Rovasenda	
			Sabbia	
			Sagliano Micca	
			Sala Biellese	
			Sala Monferrato	
			Salasco	
			Sali Vercellese	
			Saluggia	
			Salussola	
			San Germano Vercellese	
			San Giacomo Vercellese	
			San Giorgio Monferrato	
			San Salvatore Monferrato	
			Sandigliano	
			Santhià	
			Scopa	
			Scopello	
			Serralunga di Crea	




Denominazione del collegio uninominale	Nome del comune o dell'area subcomunale con la maggiore ampiezza demografica	Codice del collegio uninominale	Denominazione del Comune	Territorio comunale definito dal D. Lgs. 20 dicembre 1993, n. 535
			Serravalle Sesia	
			Solero	
			Solonghelo	
			Soprana	
			Sordevolo	
			Sostegno	
			Strona	
			Stroppiana	
			Tavigliano	
			Ternengo	
			Terruggia	
			Ticineto	
			Tollegno	
			Torrazzo	
			Treville	
			Tricerro	
			Trino	
			Trivero	
			Tronzano Vercellese	
			Valdengo	
			Valduggia	
			Valenza	
			Vallanzengo	
			Valle Mosso	
			Valle San Nicolao	
			Valmacca	
			Varallo	
			Veglio	
			Vercelli	
			Verrone	
			Vigliano Biellese	
			Vignale Monferrato	
			Villa del Bosco	
			Villadeati	
			Villamiroglio	
			Villanova Biellese	
			Villanova Monferrato	
			Villarboit	
			Villata	
			Viverone	
			Vocca	
			Zimone	
			Zubiena	
			Zumaglia	
Piemonte - 07	Alessandria	SU011_07	Acqui Terme	
			Agliano Terme	
			Albera Ligure	




Denominazione del collegio uninominale	Nome del comune o dell'area subcomunale con la maggiore ampiezza demografica	Codice del collegio uninominale	Denominazione del Comune	Territorio comunale definito dal D. Lgs. 20 dicembre 1993, n. 535
			Albugnano	
			Alessandria	
			Alice Bel Colle	
			Alluvioni Cambiò	
			Alzano Scrivia	
			Antignano	
			Aramengo	
			Arquata Scrivia	
			Asti	
			Avolasca	
			Azzano d'Asti	
			Baldichieri d'Asti	
			Basaluzzo	
			Belforte Monferrato	
			Belveglio	
			Berzano di San Pietro	
			Berzano di Tortona	
			Bistagno	
			Borghetto di Borbera	
			Borgoratto Alessandrino	
			Bosco Marengo	
			Bosio	
			Brignano-Frascata	
			Bruno	
			Bubbio	
			Buttigliera d'Asti	
			Cabella Ligure	
			Calamandrana	
			Calliano	
			Calosso	
			Camerano Casasco	
			Canelli	
			Cantalupo Ligure	
			Cantarana	
			Capriata d'Orba	
			Capriglio	
			Carbonara Scrivia	
			Carezzano	
			Carpeneto	
			Carrega Ligure	
			Carrosio	
			Cartosio	
			Casal Cermelli	
			Casaleggio Boiro	
			Casalnoceto	
			Casasco	
			Casorzo	
			Cassano Spinola	




Denominazione del collegio uninominale	Nome del comune o dell'area subcomunale con la maggiore ampiezza demografica	Codice del collegio uninominale	Denominazione del Comune	Territorio comunale definito dal D. Lgs. 20 dicembre 1993, n. 535
			Cassinasco	
			Cassine	
			Cassinelle	
			Castagnole delle Lanze	
			Castagnole Monferrato	
			Castel Boglione	
			Castel Rocchero	
			Castell'Alfero	
			Castellania	
			Castellar Guidobono	
			Castellazzo Bormida	
			Castellero	
			Castelletto d'Erro	
			Castelletto d'Orba	
			Castelletto Molina	
			Castello di Annone	
			Castelnuovo Belbo	
			Castelnuovo Bormida	
			Castelnuovo Calcea	
			Castelnuovo Don Bosco	
			Castelnuovo Scrivia	
			Castelspina	
			Cavatore	
			Cellarengo	
			Celle Enomondo	
			Cerreto d'Asti	
			Cerreto Grue	
			Cerro Tanaro	
			Cessole	
			Chiusano d'Asti	
			Cinaglio	
			Cisterna d'Asti	
			Coazzolo	
			Cocconato	
			Corsione	
			Cortandone	
			Cortanze	
			Cortazzone	
			Cortiglione	
			Cossombrato	
			Costa Vescovato	
			Costigliole d'Asti	
			Cremolino	
			Cunico	
			Denice	
			Dernice	
			Dusino San Michele	
			Fabbrica Curone	



Denominazione del collegio uninominale	Nome del comune o dell'area subcomunale con la maggiore ampiezza demografica	Codice del collegio uninominale	Denominazione del Comune	Territorio comunale definito dal D. Lgs. 20 dicembre 1993, n. 535
			Ferrere	
			Fontanile	
			Fraconalto	
			Francavilla Bisio	
			Frascaro	
			Fresonara	
			Frinco	
			Frugarolo	
			Gamalero	
			Garbagna	
			Gavazzana	
			Gavi	
			Grana	
			Grazzano Badoglio	
			Gremiasco	
			Grogna	
			Grondona	
			Guazzora	
			Incisa Scapaccino	
			Isola d'Asti	
			Isola Sant'Antonio	
			Lerma	
			Loazzolo	
			Malvicino	
			Maranzana	
			Maretto	
			Melazzo	
			Merana	
			Moasca	
			Molare	
			Molino dei Torti	
			Mombaldone	
			Mombaruzzo	
			Mombercelli	
			Momperone	
			Monale	
			Monastero Bormida	
			Moncalvo	
			Moncucco Torinese	
			Mongardino	
			Mongiardino Ligure	
			Monleale	
			Montabone	
			Montacuto	
			Montafia	
			Montaldeo	
			Montaldo Bormida	
			Montaldo Scarnapi	




Denominazione del collegio uninominale	Nome del comune o dell'area subcomunale con la maggiore ampiezza demografica	Codice del collegio uninominale	Denominazione del Comune	Territorio comunale definito dal D. Lgs. 20 dicembre 1993, n. 535
			Montecastello	
			Montechiaro d'Acqui	
			Montechiaro d'Asti	
			Montegioco	
			Montegrosso d'Asti	
			Montemagno	
			Montemarzino	
			Montiglio Monferrato	
			Moransengo	
			Morbello	
			Mornese	
			Morsasco	
			Nizza Monferrato	
			Novi Ligure	
			Olmo Gentile	
			Orsara Bormida	
			Ovada	
			Paderna	
			Pareto	
			Parodi Ligure	
			Passerano Marmorito	
			Pasturana	
			Penango	
			Piea	
			Pietra Marazzi	
			Pino d'Asti	
			Piovà Massaia	
			Piovera	
			Pontecurone	
			Ponti	
			Ponzone	
			Portacomaro	
			Pozzol Groppo	
			Pozzolo Formigaro	
			Prasco	
			Predosa	
			Quaranti	
			Refrancore	
			Revigliasco d'Asti	
			Ricaldone	
			Rivalta Bormida	
			Roatto	
			Robella	
			Rocca d'Arazzo	
			Rocca Grimalda	
			Roccaforte Ligure	
			Roccoverano	
			Rocchetta Ligure	




Denominazione del collegio uninominale	Nome del comune o dell'area subcomunale con la maggiore ampiezza demografica	Codice del collegio uninominale	Denominazione del Comune	Territorio comunale definito dal D. Lgs. 20 dicembre 1993, n. 535
			Rocchetta Palafea	
			Rocchetta Tanaro	
			Sale	
			San Cristoforo	
			San Damiano d'Asti	
			San Giorgio Scarampi	
			San Martino Alfieri	
			San Marzano Oliveto	
			San Paolo Solbrito	
			San Sebastiano Curone	
			Sant'Agata Fossili	
			Sardigliano	
			Sarezzano	
			Scurzolengo	
			Serole	
			Serravalle Scrivia	
			Sessame	
			Settime	
			Sezzadio	
			Silvano d'Orba	
			Soglio	
			Spigno Monferrato	
			Spineto Scrivia	
			Stazzano	
			Strevi	
			Tagliolo Monferrato	
			Tassarolo	
			Terzo	
			Tigliole	
			Tonco	
			Tonengo	
			Tortona	
			Trisobbio	
			Vaglio Serra	
			Valfenera	
			Vesime	
			Viale	
			Viarigi	
			Vigliano d'Asti	
			Vignole Borbera	
			Viguzzolo	
			Villa San Secondo	
			Villafranca d'Asti	
			Villaivernia	
			Villanova d'Asti	
			Villaromagnano	
			Vinchio	
			Visone	




Denominazione del collegio uninominale	Nome del comune o dell'area subcomunale con la maggiore ampiezza demografica	Codice del collegio uninominale	Denominazione del Comune	Territorio comunale definito dal D. Lgs. 20 dicembre 1993, n. 535
			Volpedo	
			Volpeglino	
			Voltaggio	
Piemonte - 08	Cuneo	SU011_08	Acceglio	
			Aisone	
			Alba	
			Albaretto della Torre	
			Alto	
			Argentera	
			Arguello	
			Bagnasco	
			Bagnolo Piemonte	
			Baldissero d'Alba	
			Barbaresco	
			Barge	
			Barolo	
			Bastia Mondovì	
			Battifollo	
			Beinette	
			Bellino	
			Belvedere Langhe	
			Bene Vagienna	
			Benevello	
			Bergolo	
			Bernezze	
			Bonvicino	
			Borgo San Dalmazzo	
			Borgomale	
			Bosia	
			Bossolasco	
			Boves	
			Bra	
			Briaglia	
			Briga Alta	
			Brondello	
			Brossasco	
			Busca	
			Camerana	
			Camo	
			Canale	
			Canosio	
			Caprauna	
			Caraglio	
			Caramagna Piemonte	
			Cardè	
			Carrù	
			Cartignano	




Denominazione del collegio uninominale	Nome del comune o dell'area subcomunale con la maggiore ampiezza demografica	Codice del collegio uninominale	Denominazione del Comune	Territorio comunale definito dal D. Lgs. 20 dicembre 1993, n. 535
			Casalgrasso	
			Castagnito	
			Casteldelfino	
			Castellar	
			Castelletto Stura	
			Castelletto Uzzone	
			Castellinaldo d'Alba	
			Castellino Tanaro	
			Castelmagno	
			Castelnuovo di Ceva	
			Castiglione Falletto	
			Castiglione Tinella	
			Castino	
			Cavallerleone	
			Cavallermaggiore	
			Celle di Macra	
			Centallo	
			Ceresole Alba	
			Cerretto Langhe	
			Cervasca	
			Cervere	
			Ceva	
			Cherasco	
			Chiusa di Pesio	
			Cigliè	
			Cissone	
			Clavesana	
			Corneliano d'Alba	
			Cortemilia	
			Cossano Belbo	
			Costigliole Saluzzo	
			Cravanzana	
			Crissolo	
			Cuneo	
			Demonte	
			Diano d'Alba	
			Dogliani	
			Dronero	
			Elva	
			Entracque	
			Envie	
			Farigliano	
			Faule	
			Feisoglio	
			Fossano	
			Frabosa Soprana	
			Frabosa Sottana	
			Frassino	




Denominazione del collegio uninominale	Nome del comune o dell'area subcomunale con la maggiore ampiezza demografica	Codice del collegio uninominale	Denominazione del Comune	Territorio comunale definito dal D. Lgs. 20 dicembre 1993, n. 535
			Gaiola	
			Gambasca	
			Garessio	
			Genola	
			Gorzegno	
			Gottasecca	
			Govone	
			Grinzane Cavour	
			Guarene	
			Igliano	
			Isasca	
			La Morra	
			Lagnasco	
			Lequio Berria	
			Lequio Tanaro	
			Leseugno	
			Levice	
			Limone Piemonte	
			Lisio	
			Macra	
			Magliano Alfieri	
			Magliano Alpi	
			Mango	
			Manta	
			Marene	
			Margarita	
			Marmora	
			Marsaglia	
			Martiniana Po	
			Melle	
			Moiola	
			Mombarcaro	
			Mombasiglio	
			Monastero di Vasco	
			Monasterolo Casotto	
			Monasterolo di Savigliano	
			Monchiero	
			Mondovì	
			Monesiglio	
			Monforte d'Alba	
			Montà	
			Montaldo di Mondovì	
			Montaldo Roero	
			Montanera	
			Montelupo Albese	
			Montemале di Cuneo	
			Monterosso Grana	
			Monteu Roero	




Denominazione del collegio uninominale	Nome del comune o dell'area subcomunale con la maggiore ampiezza demografica	Codice del collegio uninominale	Denominazione del Comune	Territorio comunale definito dal D. Lgs. 20 dicembre 1993, n. 535
			Montezemolo	
			Monticello d'Alba	
			Moretta	
			Morozzo	
			Murazzano	
			Murello	
			Narzole	
			Neive	
			Naviglie	
			Niella Belbo	
			Niella Tanaro	
			Novello	
			Nucetto	
			Oncino	
			Ormea	
			Ostana	
			Paesana	
			Pagno	
			Pamparato	
			Paroldo	
			Perletto	
			Perlo	
			Peveragno	
			Pezzolo Valle Uzzone	
			Pianfei	
			Piasco	
			Pietraporzio	
			Piobesi d'Alba	
			Piozzo	
			Pocapaglia	
			Polonghera	
			Pontechianale	
			Pradleves	
			Prazzo	
			Priero	
			Priocca	
			Priola	
			Prunetto	
			Racconigi	
			Revello	
			Rifreddo	
			Rittana	
			Roaschia	
			Roascio	
			Robilante	
			Roburent	
			Rocca Cigliè	
			Rocca de' Baldi	



Denominazione del collegio uninominale	Nome del comune o dell'area subcomunale con la maggiore ampiezza demografica	Codice del collegio uninominale	Denominazione del Comune	Territorio comunale definito dal D. Lgs. 20 dicembre 1993, n. 535
			Roccabruna	
			Roccaforte Mondovì	
			Roccasparvera	
			Roccavione	
			Rocchetta Belbo	
			Roddi	
			Roddino	
			Rodello	
			Rossana	
			Ruffia	
			Sale delle Langhe	
			Sale San Giovanni	
			Saliceto	
			Salmour	
			Saluzzo	
			Sambuco	
			Sampeyre	
			San Benedetto Belbo	
			San Damiano Macra	
			San Michele Mondovì	
			Sanfrè	
			Sanfront	
			Santa Vittoria d'Alba	
			Sant'Albano Stura	
			Santo Stefano Belbo	
			Santo Stefano Roero	
			Savigliano	
			Scagnello	
			Scarnafigi	
			Serralunga d'Alba	
			Serravalle Langhe	
			Sinio	
			Somano	
			Sommariva del Bosco	
			Sommariva Perno	
			Stroppio	
			Tarantasca	
			Torre Bormida	
			Torre Mondovì	
			Torre San Giorgio	
			Torresina	
			Treiso	
			Trezzo Tinella	
			Trinità	
			Valdieri	
			Valgrana	
			Valloriate	
			Valmala	




Denominazione del collegio uninominale	Nome del comune o dell'area subcomunale con la maggiore ampiezza demografica	Codice del collegio uninominale	Denominazione del Comune	Territorio comunale definito dal D. Lgs. 20 dicembre 1993, n. 535
			Venasca	
			Verduno	
			Vernante	
			Verzuolo	
			Veza d'Alba	
			Vicoforte	
			Vignolo	
			Villafalletto	
			Villanova Mondovì	
			Villanova Solaro	
			Villar San Costanzo	
			Vinadio	
			Viola	
			Vottignasco	




Regione: Valle d'Aosta/Vallée d'Aoste

Denominazione del collegio uninominale	Nome del Comune con la maggiore ampiezza demografica	Codice del collegio uninominale	Denominazione del Comune
Valle d'Aosta/Vallée d'Aoste - 01	Aosta	SU021_01	Allein
			Antey-Saint-André
			Aosta
			Arnad
			Arvier
			Avisè
			Ayas
			Aymavilles
			Bard
			Bionaz
			Brissogne
			Brusson
			Challand-Saint-Anselme
			Challand-Saint-Victor
			Chambave
			Chamois
			Champdepraz
			Champorcher
			Charvensod
			Châtillon
			Cogne
			Courmayeur
			Donnas
			Doues
			Emarèse
			Etroubles
			Fénis
			Fontainemore
			Gaby
			Gignod
			Gressan
			Gressoney-La-Trinité
			Gressoney-Saint-Jean
			Hône
			Introd
			Issime
			Issogne
			Jovençon
			La Magdeleine
			La Salle
			La Thuile
			Lillianes
			Montjovet
			Morgex
			Nus
			Ollomont
			Oyace



Denominazione del collegio uninominale	Nome del Comune con la maggiore ampiezza demografica	Codice del collegio uninominale	Denominazione del Comune
			Perloz
			Pollein
			Pontboset
			Pontey
			Pont-Saint-Martin
			Pré-Saint-Didier
			Quart
			Rhêmes-Notre-Dame
			Rhêmes-Saint-Georges
			Roisan
			Saint-Christophe
			Saint-Denis
			Saint-Marcel
			Saint-Nicolas
			Saint-Oyen
			Saint-Pierre
			Saint-Rhémy-en-Bosses
			Saint-Vincent
			Sarre
			Torgnon
			Valgrisenche
			Valpelline
			Valsavarenche
			Valtournenche
			Verrayes
			Verrès
			Villeneuve




Regione: Lombardia


Denominazione del collegio uninominale	Nome del comune o dell'area subcomunale con la maggiore ampiezza demografica	Codice del collegio uninominale	Denominazione del Comune	Territorio comunale definito dal D. Lgs. 20 dicembre 1993, n. 535
Lombardia - 01	Milano - Area Statistica 84	SU031_01	Milano	Territorio del comune di Milano definito dai Collegi n. 1 e n. 2 della regione Lombardia
Lombardia - 02	Milano - Area Statistica 74	SU031_02	Milano	Territorio del comune di Milano definito dai Collegi n. 3, n. 4 e n. 6 della regione Lombardia
Lombardia - 03	Milano - Legnano	SU031_03	Canegrate	
			Cerro Maggiore	
			Cornaredo	
			Legnano	
			Milano	Territorio del comune di Milano definito dal Collegio n. 5 della regione Lombardia
			Nerviano	
			Parabiago	
			Pero	
			Pogliano Milanese	
			Pregnana Milanese	
			Rescaldina	
			Rho	
			San Giorgio su Legnano	
			San Vittore Olona	
			Settimo Milanese	
			Vanzago	
Lombardia - 04	Rozzano	SU031_04	Abbiategrasso	
			Albairate	
			Arconate	
			Arluno	
			Assago	
			Bareggio	
			Basiglio	
			Bernate Ticino	
			Besate	
			Binasco	
			Boffalora sopra Ticino	
			Bubbiano	
			Buccinasco	
			Buscate	
			Busto Garolfo	
			Calvignasco	
			Casarile	
			Casorezzo	
			Cassinetta di Lugagnano	
			Castano Primo	
			Cesano Boscone	
			Cislino	




Denominazione del collegio uninominale	Nome del comune o dell'area subcomunale con la maggiore ampiezza demografica	Codice del collegio uninominale	Denominazione del Comune	Territorio comunale definito dal D. Lgs. 20 dicembre 1993, n. 535
			Corbetta	
			Corsico	
			Cuggiono	
			Cusago	
			Dairago	
			Gaggiano	
			Gudo Visconti	
			Inveruno	
			Lacchiarella	
			Locate di Triulzi	
			Magenta	
			Magnago	
			Marcallo con Casone	
			Mesero	
			Morimondo	
			Motta Visconti	
			Nosate	
			Noviglio	
			Opera	
			Ossona	
			Ozzero	
			Pieve Emanuele	
			Robecchetto con Induno	
			Robecco sul Naviglio	
			Rosate	
			Rozzano	
			San Giuliano Milanese	
			Santo Stefano Ticino	
			Sedriano	
			Trezzano sul Naviglio	
			Turbigo	
			Vanzaghelo	
			Vermezzo	
			Vernate	
			Villa Cortese	
			Vittuone	
			Zelo Surrigone	
			Zibido San Giacomo	
Lombardia - 05	Cologno Monzese	SU031_05	Agrate Brianza	
			Aicurzio	
			Basiano	
			Bellinzago Lombardo	
			Bellusco	
			Bernareggio	
			Brugherio	
			Burago di Molgora	
			Busnago	



Denominazione del collegio uninominale	Nome del comune o dell'area subcomunale con la maggiore ampiezza demografica	Codice del collegio uninominale	Denominazione del Comune	Territorio comunale definito dal D. Lgs. 20 dicembre 1993, n. 535
			Bussero	
			Cambiago	
			Caponago	
			Carnate	
			Carugate	
			Cassano d'Adda	
			Cassina de' Pecchi	
			Cavenago di Brianza	
			Cernusco sul Naviglio	
			Cologno Monzese	
			Cornate d'Adda	
			Gessate	
			Gorgonzola	
			Grezzago	
			Inzago	
			Liscate	
			Masate	
			Meizo	
			Mezzago	
			Ornago	
			Pantigliate	
			Peschiera Borromeo	
			Pessano con Bornago	
			Pioltello	
			Pozzo d'Adda	
			Pozzuolo Martesana	
			Rodano	
			Roncello	
			Ronco Briantino	
			San Donato Milanese	
			Segrate	
			Settala	
			Sulbiate	
			Trezzano Rosa	
			Trezzo sull'Adda	
			Truccazzano	
			Vaprio d'Adda	
			Vignate	
			Vimodrone	
Lombardia - 06	Monza	SU031_06	Albiate	
			Arcore	
			Besana in Brianza	
			Biassono	
			Bovisio-Masciago	
			Briosco	
			Camparada	
			Carate Brianza	



Denominazione del collegio uninominale	Nome del comune o dell'area subcomunale con la maggiore ampiezza demografica	Codice del collegio uninominale	Denominazione del Comune	Territorio comunale definito dal D. Lgs. 20 dicembre 1993, n. 535
			Cesano Maderno	
			Concorezzo	
			Correzzana	
			Desio	
			Giussano	
			Lesmo	
			Lissone	
			Macherio	
			Monza	
			Renate	
			Seregno	
			Seveso	
			Sovico	
			Triuggio	
			Usmate Velate	
			Vedano al Lambro	
			Veduggio con Colzano	
			Verano Brianza	
			Villasanta	
			Vimercate	
Lombardia - 07	Sesto San Giovanni	SU031_07	Arese	
			Baranzate	
			Barlassina	
			Bollate	
			Bresso	
			Ceriano Laghetto	
			Cesate	
			Cinisello Balsamo	
			Cogliate	
			Cormano	
			Cusano Milanino	
			Garbagnate Milanese	
			Lainate	
			Lazzate	
			Lentate sul Seveso	
			Limbate	
			Meda	
			Misinto	
			Muggiò	
			Nova Milanese	
			Novate Milanese	
			Paderno Dugnano	
			Senago	
			Sesto San Giovanni	
			Solaro	
			Varedo	




Denominazione del collegio uninominale	Nome del comune o dell'area subcomunale con la maggiore ampiezza demografica	Codice del collegio uninominale	Denominazione del Comune	Territorio comunale definito dal D. Lgs. 20 dicembre 1993, n. 535
Lombardia - 08	Lecco	SU031_08	Abbadia Lariana	
			Airuno	
			Almenno San Bartolomeo	
			Almenno San Salvatore	
			Ambivere	
			Annone di Brianza	
			Ballabio	
			Barzago	
			Barzana	
			Barzanò	
			Barzio	
			Bedulita	
			Bellano	
			Berbenno	
			Bielle	
			Bosisio Parini	
			Brembate di Sopra	
			Brivio	
			Brumano	
			Bulciago	
			Calco	
			Calolziocorte	
			Calusco d'Adda	
			Capizzone	
			Caprino Bergamasco	
			Carenno	
			Carvico	
			Casargo	
			Casatenovo	
			Cassago Brianza	
			Cassina Valsassina	
			Castello di Brianza	
			Cernusco Lombardone	
			Cesana Brianza	
			Chignolo d'Isola	
			Cisano Bergamasco	
			Civate	
			Colico	
			Colle Brianza	
			Corna Imagna	
			Cortenova	
			Costa Masnaga	
			Costa Valle Imagna	
			Crandola Valsassina	
			Cremella	
			Cremeno	
			Dervio	
			Dolzago	




Denominazione del collegio uninominale	Nome del comune o dell'area subcomunale con la maggiore ampiezza demografica	Codice del collegio uninominale	Denominazione del Comune	Territorio comunale definito dal D. Lgs. 20 dicembre 1993, n. 535
			Dorio	
			Ello	
			Erve	
			Esino Lario	
			Fuipiano Valle Imagna	
			Galbiate	
			Garbagnate Monastero	
			Garlate	
			Imbersago	
			Introbio	
			Introzzo	
			La Valletta Brianza	
			Lecco	
			Lierna	
			Locatello	
			Lomagna	
			Malgrate	
			Mandello del Lario	
			Mapello	
			Margno	
			Medolago	
			Merate	
			Missaglia	
			Moggio	
			Molteno	
			Monte Marengo	
			Montevecchia	
			Monticello Brianza	
			Morterone	
			Nibionno	
			Oggiono	
			Olgiate Molgora	
			Olginate	
			Oliveto Lario	
			Osnago	
			Paderno d'Adda	
			Pagnona	
			Palazzago	
			Parlasco	
			Pasturo	
			Perledo	
			Pescate	
			Pontida	
			Premana	
			Presezzo	
			Primaluna	
			Robbiate	
			Rogeno	



Denominazione del collegio uninominale	Nome del comune o dell'area subcomunale con la maggiore ampiezza demografica	Codice del collegio uninominale	Denominazione del Comune	Territorio comunale definito dal D. Lgs. 20 dicembre 1993, n. 535
			Roncola	
			Rota d'Imagna	
			Santa Maria Hoè	
			Sant'Omobono Terme	
			Sirone	
			Sirtori	
			Solza	
			Sotto il Monte Giovanni XXIII	
			Strozza	
			Sueglio	
			Suello	
			Suisio	
			Taceno	
			Terno d'Isola	
			Torre de' Busi	
			Tremenico	
			Ubiale Clanezzo	
			Val Brembilla	
			Valgregghentino	
			Valmadrera	
			Varenna	
			Vendrogno	
			Vercurago	
			Verderio	
			Vestreno	
			Viganò	
			Villa d'Adda	
Lombardia - 09	Cantù	SU031_09	Albaredo per San Marco	
			Albavilla	
			Albese con Cassano	
			Albosaggia	
			Alserio	
			Alta Valle Intelvi	
			Alzate Brianza	
			Andalo Valtellino	
			Anzano del Parco	
			Aprica	
			Ardenno	
			Argegno	
			Arosio	
			Asso	
			Barni	
			Bellagio	
			Bema	
			Bene Lario	
			Berbenno di Valtellina	
			Bianzone	




Denominazione del collegio uninominale	Nome del comune o dell'area subcomunale con la maggiore ampiezza demografica	Codice del collegio uninominale	Denominazione del Comune	Territorio comunale definito dal D. Lgs. 20 dicembre 1993, n. 535
			Blessagno	
			Bormio	
			Brenna	
			Brienno	
			Buglio in Monte	
			Cabiate	
			Caglio	
			Caiolo	
			Campione d'Italia	
			Campodolcino	
			Cantù	
			Canzo	
			Capiago Intimiano	
			Carimate	
			Carliazzo	
			Carugo	
			Casasco d'Intelvi	
			Casino d'Erba	
			Casnate con Bernate	
			Caspoggio	
			Castello dell'Acqua	
			Castelmarte	
			Castiglione d'Intelvi	
			Castione Andevenno	
			Cavargna	
			Cedrasco	
			Cerano d'Intelvi	
			Cercino	
			Cermenate	
			Chiavenna	
			Chiesa in Valmalenco	
			Chiuro	
			Cino	
			Civo	
			Claino con Osteno	
			Colonno	
			Colorina	
			Corrido	
			Cosio Valtellino	
			Cremia	
			Cucciago	
			Cusino	
			Dazio	
			Delebio	
			Dizzasco	
			Domaso	
			Dongo	
			Dosso del Liro	



Denominazione del collegio uninominale	Nome del comune o dell'area subcomunale con la maggiore ampiezza demografica	Codice del collegio uninominale	Denominazione del Comune	Territorio comunale definito dal D. Lgs. 20 dicembre 1993, n. 535
			Dubino	
			Erba	
			Eupilio	
			Faedo Valtellino	
			Faggeto Lario	
			Figino Serenza	
			Forcola	
			Fusine	
			Garzeno	
			Gera Lario	
			Gerola Alta	
			Gordona	
			Grandola ed Uniti	
			Gravedona ed Uniti	
			Griante	
			Grosio	
			Grosotto	
			Inverigo	
			Laino	
			Lambrugo	
			Lanzada	
			Lasnigo	
			Lezzeno	
			Livigno	
			Livo	
			Longone al Segrino	
			Lovero	
			Lurago d'Erba	
			Madesimo	
			Magreglio	
			Mantello	
			Mariano Comense	
			Mazzo di Valtellina	
			Mello	
			Menaggio	
			Merone	
			Mese	
			Monguzzo	
			Montagna in Valtellina	
			Montemezzo	
			Montorfano	
			Morbegno	
			Musso	
			Nesso	
			Novate Mezzola	
			Novedrate	
			Orsenigo	
			Pedesina	



Denominazione del collegio uninominale	Nome del comune o dell'area subcomunale con la maggiore ampiezza demografica	Codice del collegio uninominale	Denominazione del Comune	Territorio comunale definito dal D. Lgs. 20 dicembre 1993, n. 535
			Peglio	
			Pianello del Lario	
			Piantedo	
			Piateda	
			Pigra	
			Piuro	
			Plesio	
			Poggiridenti	
			Pognana Lario	
			Ponna	
			Ponte in Valtellina	
			Ponte Lambro	
			Porlezza	
			Postalesio	
			Prata Camportaccio	
			Proserpio	
			Pusiano	
			Rasura	
			Rezzago	
			Rogolo	
			Sala Comacina	
			Samolaco	
			San Bartolomeo Val Cavargna	
			San Fedele Intelvi	
			San Giacomo Filippo	
			San Nazzaro Val Cavargna	
			San Siro	
			Schignano	
			Senna Comasco	
			Sernio	
			Sondalo	
			Sondrio	
			Sorico	
			Sormano	
			Spriana	
			Stazzona	
			Talamona	
			Tartano	
			Tavernerio	
			Teglio	
			Tirano	
			Torre di Santa Maria	
			Tovo di Sant'Agata	
			Traona	
			Tremezzina	
			Tresivio	
			Trezzone	
			Val Masino	




Denominazione del collegio uninominale	Nome del comune o dell'area subcomunale con la maggiore ampiezza demografica	Codice del collegio uninominale	Denominazione del Comune	Territorio comunale definito dal D. Lgs. 20 dicembre 1993, n. 535
			Val Rezzo	
			Valbrona	
			Valdidentro	
			Valdisotto	
			Valfurva	
			Valsolda	
			Veleso	
			Vercana	
			Verceia	
			Vertemate con Minoprio	
			Vervio	
			Villa di Chiavenna	
			Villa di Tirano	
			Zelbio	
Lombardia - 10	Como	SU031_10	Albio	
			Appiano Gentile	
			Beregazzo con Figliaro	
			Binago	
			Bizzarone	
			Blevio	
			Bregnano	
			Brunate	
			Bulgarograsso	
			Busto Arsizio	
			Cadorago	
			Cagno	
			Carate Urio	
			Carbonate	
			Cardano al Campo	
			Caronno Pertusella	
			Cassina Rizzardi	
			Castellanza	
			Castelnuovo Bozzente	
			Cernobbio	
			Cirimido	
			Cislago	
			Colverde	
			Como	
			Fagnano Olona	
			Faloppio	
			Fenegrò	
			Ferno	
			Fino Mornasco	
			Gerenzano	
			Gorla Maggiore	
			Gorla Minore	
			Grandate	




Denominazione del collegio uninominale	Nome del comune o dell'area subcomunale con la maggiore ampiezza demografica	Codice del collegio uninominale	Denominazione del Comune	Territorio comunale definito dal D. Lgs. 20 dicembre 1993, n. 535
			Guanzate	
			Laglio	
			Limido Comasco	
			Lipomo	
			Locate Varesino	
			Lomazzo	
			Lonate Pozzolo	
			Luisago	
			Lurago Marinone	
			Lurate Caccivio	
			Marnate	
			Maslianico	
			Moltrasio	
			Montano Lucino	
			Mozzate	
			Olgiate Comasco	
			Olgiate Olona	
			Oltrona di San Mamette	
			Origgio	
			Rodero	
			Ronago	
			Rovellasca	
			Rovello Porro	
			Samarate	
			San Fermo della Battaglia	
			Saronno	
			Solbiate	
			Solbiate Olona	
			Somma Lombardo	
			Torno	
			Turate	
			Uboldo	
			Uggiate-Trevano	
			Valmorea	
			Veniano	
			Villa Guardia	
			Vizzola Ticino	
Lombardia - 11	Varese	SU031_11	Agra	
			Albizzate	
			Angera	
			Arcisate	
			Arsago Seprio	
			Azzate	
			Azzio	
			Barasso	
			Bardello	
			Bedero Valcuvia	



Denominazione del collegio uninominale	Nome del comune o dell'area subcomunale con la maggiore ampiezza demografica	Codice del collegio uninominale	Denominazione del Comune	Territorio comunale definito dal D. Lgs. 20 dicembre 1993, n. 535
			Besano	
			Besnate	
			Besozzo	
			Biandronno	
			Bisuschio	
			Bodio Lomnago	
			Brescia	
			Bregano	
			Brenta	
			Brezzo di Bedero	
			Brinzio	
			Brissago-Valtravaglia	
			Brunello	
			Brusimpiano	
			Buggiate	
			Cadegliano-Viconago	
			Cadrezzate	
			Cairate	
			Cantello	
			Caravate	
			Carnago	
			Caronno Varesino	
			Casale Litta	
			Casalzuigno	
			Casciago	
			Casorate Sempione	
			Cassano Magnago	
			Cassano Valcuvia	
			Castello Cabiaglio	
			Castelseprio	
			Castelveccana	
			Castiglione Olona	
			Castronno	
			Cavaria con Premezzo	
			Cazzago Brabbia	
			Cittiglio	
			Clivio	
			Cocquio-Trevisago	
			Comabbio	
			Comerio	
			Cremonaga	
			Crosio della Valle	
			Cuasso al Monte	
			Cugliate-Fabiasco	
			Cunardo	
			Curiglia con Monteviasco	
			Cuveglio	
			Cuvio	




Denominazione del collegio uninominale	Nome del comune o dell'area subcomunale con la maggiore ampiezza demografica	Codice del collegio uninominale	Denominazione del Comune	Territorio comunale definito dal D. Lgs. 20 dicembre 1993, n. 535
			Daverio	
			Dumenza	
			Duno	
			Ferrera di Varese	
			Gallarate	
			Galliate Lombardo	
			Gavirate	
			Gazzada Schianno	
			Gemonio	
			Germignaga	
			Golasecca	
			Gornate Olona	
			Grantola	
			Inarzo	
			Induno Olona	
			Ispra	
			Jerago con Orago	
			Lavena Ponte Tresa	
			Laveno-Mombello	
			Leggiano	
			Lonate Ceppino	
			Lozza	
			Luino	
			Luvinate	
			Maccagno con Pino e Veddasca	
			Malgesso	
			Malnate	
			Marchirolo	
			Marzio	
			Masciago Primo	
			Mercallo	
			Mesenzana	
			Montegrino Valtravaglia	
			Monvalle	
			Morazzone	
			Mornago	
			Oggiona con Santo Stefano	
			Orino	
			Osmate	
			Porto Ceresio	
			Porto Valtravaglia	
			Rancio Valcuvia	
			Ranco	
			Saltrio	
			Sangiano	
			Sesto Calende	
			Solbiate Arno	
			Sumirago	




Denominazione del collegio uninominale	Nome del comune o dell'area subcomunale con la maggiore ampiezza demografica	Codice del collegio uninominale	Denominazione del Comune	Territorio comunale definito dal D. Lgs. 20 dicembre 1993, n. 535
			Taino	
			Ternate	
			Tradate	
			Travedona-Monate	
			Tronzano Lago Maggiore	
			Valganna	
			Varano Borghi	
			Varese	
			Vedano Olona	
			Venegono Inferiore	
			Venegono Superiore	
			Vergiate	
			Viggiù	
Lombardia - 12	Bergamo	SU031_12	Adrara San Martino	
			Adrara San Rocco	
			Albano Sant'Alessandro	
			Albino	
			Algua	
			Almè	
			Alzano Lombardo	
			Ardesio	
			Averara	
			Aviatico	
			Azzano San Paolo	
			Azzone	
			Bergamo	
			Berzo San Fermo	
			Bianzano	
			Borgo di Terzo	
			Bossico	
			Bracca	
			Branzi	
			Camerata Cornello	
			Carona	
			Casazza	
			Casnigo	
			Cassiglio	
			Castelli Calepio	
			Castione della Presolana	
			Castro	
			Cazzano Sant'Andrea	
			Cenate Sopra	
			Cenate Sotto	
			Cene	
			Cerete	
			Clusone	
			Colere	




Denominazione del collegio uninominale	Nome del comune o dell'area subcomunale con la maggiore ampiezza demografica	Codice del collegio uninominale	Denominazione del Comune	Territorio comunale definito dal D. Lgs. 20 dicembre 1993, n. 535
			Colzate	
			Cornalba	
			Costa Serina	
			Costa Volpino	
			Credaro	
			Curno	
			Cusio	
			Dalmine	
			Dossena	
			Endine Gaiano	
			Entratico	
			Fino del Monte	
			Fiorano al Serio	
			Fonteno	
			Foppolo	
			Foresto Sparso	
			Gandellino	
			Gandino	
			Gandosso	
			Gaverina Terme	
			Gazzaniga	
			Gorle	
			Gorno	
			Gromo	
			Grone	
			Grumello del Monte	
			Isola di Fondra	
			Lallio	
			Lefte	
			Lenna	
			Lovere	
			Luzzana	
			Mezzoldo	
			Moio de' Calvi	
			Monasterolo del Castello	
			Montello	
			Mozzo	
			Nembro	
			Olmo al Brembo	
			Oltre il Colle	
			Oltressenda Alta	
			Oneta	
			Onore	
			Ornica	
			Paladina	
			Parre	
			Parzanica	
			Pedrengo	



Denominazione del collegio uninominale	Nome del comune o dell'area subcomunale con la maggiore ampiezza demografica	Codice del collegio uninominale	Denominazione del Comune	Territorio comunale definito dal D. Lgs. 20 dicembre 1993, n. 535
			Peia	
			Pianico	
			Piario	
			Piazza Brembana	
			Piazzatorre	
			Piazzolo	
			Ponte Nossa	
			Ponte San Pietro	
			Ponteranica	
			Pradalunga	
			Predore	
			Premolo	
			Ranica	
			Ranzanico	
			Riva di Solto	
			Rogno	
			Roncobello	
			Rovetta	
			San Giovanni Bianco	
			San Paolo d'Argon	
			San Pellegrino Terme	
			Santa Brigida	
			Sarnico	
			Scanzorosciate	
			Schilpario	
			Sedrina	
			Selvino	
			Seriate	
			Serina	
			Solto Collina	
			Songavazzo	
			Sorisole	
			Sovere	
			Spinone al Lago	
			Stezzano	
			Taleggio	
			Tavernola Bergamasca	
			Torre Boldone	
			Torre de' Roveri	
			Trescore Balneario	
			Treviolo	
			Valbondione	
			Valbrembo	
			Valgoglio	
			Valleve	
			Valnegrà	
			Valtorta	
			Vedeseta	



Denominazione del collegio uninominale	Nome del comune o dell'area subcomunale con la maggiore ampiezza demografica	Codice del collegio uninominale	Denominazione del Comune	Territorio comunale definito dal D. Lgs. 20 dicembre 1993, n. 535
			Vertova	
			Viadanica	
			Vigano San Martino	
			Vigolo	
			Villa d'Almè	
			Villa di Serio	
			Villa d'Ogna	
			Villongo	
			Vilminore di Scalve	
			Zandobbio	
			Zogno	
Lombardia - 13	Treviglio	SU031_13	Antegnate	
			Arcene	
			Arzago d'Adda	
			Azzano Mella	
			Bagnatica	
			Bagnolo Mella	
			Barbariga	
			Barbata	
			Bariano	
			Bassano Bresciano	
			Bolgare	
			Boltiere	
			Bonate Sopra	
			Bonate Sotto	
			Borgo San Giacomo	
			Bottanuco	
			Brandico	
			Brembate	
			Brignano Gera d'Adda	
			Brusaporto	
			Calcinате	
			Calcio	
			Calvenzano	
			Canonica d'Adda	
			Capriano del Colle	
			Capriate San Gervasio	
			Caravaggio	
			Carobbio degli Angeli	
			Casirate d'Adda	
			Castel Rozzone	
			Cavernago	
			Chiuduno	
			Cigole	
			Ciserano	
			Cividate al Piano	
			Cologno al Serio	




Denominazione del collegio uninominale	Nome del comune o dell'area subcomunale con la maggiore ampiezza demografica	Codice del collegio uninominale	Denominazione del Comune	Territorio comunale definito dal D. Lgs. 20 dicembre 1993, n. 535
			Comun Nuovo	
			Cortenuova	
			Corzano	
			Costa di Mezzate	
			Covo	
			Dello	
			Fara Gera d'Adda	
			Fara Olivana con Sola	
			Filago	
			Fontanella	
			Fornovo San Giovanni	
			Ghisalba	
			Gorlago	
			Grassobbio	
			Isso	
			Leno	
			Levate	
			Longhena	
			Lurano	
			Madone	
			Mairano	
			Manerbio	
			Martinengo	
			Misano di Gera d'Adda	
			Montirone	
			Morengo	
			Mornico al Serio	
			Mozzanica	
			Offlaga	
			Orio al Serio	
			Orzinuovi	
			Orzivecchi	
			Osio Sopra	
			Osio Sotto	
			Pagazzano	
			Palosco	
			Pavone del Mella	
			Pognano	
			Pompiano	
			Poncarale	
			Pontirolo Nuovo	
			Pumenengo	
			Roccafranca	
			Romano di Lombardia	
			Rudiano	
			San Gervasio Bresciano	
			San Paolo	
			Spirano	



Denominazione del collegio uninominale	Nome del comune o dell'area subcomunale con la maggiore ampiezza demografica	Codice del collegio uninominale	Denominazione del Comune	Territorio comunale definito dal D. Lgs. 20 dicembre 1993, n. 535
			Telgate	
			Torre Pallavicina	
			Treviglio	
			Urago d'Oglio	
			Urgnano	
			Verdellino	
			Verdello	
			Verolanuova	
			Villachiera	
			Zanica	
Lombardia - 14	Brescia	SU031_14	Acquafredda	
			Bedizzole	
			Borgosatollo	
			Botticino	
			Bovezzo	
			Brescia	
			Calcinato	
			Calvagese della Riviera	
			Calvisano	
			Carpenedolo	
			Castel Mella	
			Castenedolo	
			Cellatica	
			Collebeato	
			Desenzano del Garda	
			Fiero	
			Gavardo	
			Ghedi	
			Gottolengo	
			Isorella	
			Lonato del Garda	
			Manerba del Garda	
			Mazzano	
			Moniga del Garda	
			Montichiari	
			Muscoline	
			Nave	
			Nuvolento	
			Nuvolera	
			Padenghe sul Garda	
			Paitone	
			Polpenazze del Garda	
			Pozzolengo	
			Prevalle	
			Puegnago sul Garda	
			Rezzato	
			Roncadelle	




Denominazione del collegio uninominale	Nome del comune o dell'area subcomunale con la maggiore ampiezza demografica	Codice del collegio uninominale	Denominazione del Comune	Territorio comunale definito dal D. Lgs. 20 dicembre 1993, n. 535
			Salò	
			San Felice del Benaco	
			San Zeno Naviglio	
			Serle	
			Sirmione	
			Soiano del Lago	
			Visano	
Lombardia - 15	Lumezzane	SU031_15	Adro	
			Agnosine	
			Anfo	
			Angolo Terme	
			Artogne	
			Bagolino	
			Barghe	
			Berlingo	
			Berzo Demo	
			Berzo Inferiore	
			Bienna	
			Bione	
			Borno	
			Bovegno	
			Braone	
			Breno	
			Brione	
			Caino	
			Capo di Ponte	
			Capovalle	
			Capriolo	
			Castegnato	
			Castelcovati	
			Casto	
			Castrezzato	
			Cazzago San Martino	
			Cedegolo	
			Cerveno	
			Ceto	
			Cevo	
			Chiari	
			Cimbergo	
			Cividate Camuno	
			Coccaglio	
			Collio	
			Cologne	
			Comezzano-Cizzago	
			Concesio	
			Corte Franca	
			Corteno Golgi	




Denominazione del collegio uninominale	Nome del comune o dell'area subcomunale con la maggiore ampiezza demografica	Codice del collegio uninominale	Denominazione del Comune	Territorio comunale definito dal D. Lgs. 20 dicembre 1993, n. 535
			Darfo Boario Terme	
			Edolo	
			Erbusco	
			Esine	
			Gardone Riviera	
			Gardone Val Trompia	
			Gargnano	
			Gianico	
			Gussago	
			Idro	
			Incodine	
			Irma	
			Iseo	
			Lavenone	
			Limone sul Garda	
			Lodrino	
			Lograto	
			Losine	
			Lozio	
			Lumezzane	
			Maclodio	
			Magasa	
			Malegno	
			Malonno	
			Marcheno	
			Marmentino	
			Marone	
			Monno	
			Monte Isola	
			Monticelli Brusati	
			Mura	
			Niardo	
			Oddo	
			Ome	
			Ono San Pietro	
			Ospitaletto	
			Ossimo	
			Paderno Franciacorta	
			Paisco Loveno	
			Palazzo sull'Oglio	
			Paratico	
			Paspardo	
			Passirano	
			Pertica Alta	
			Pertica Bassa	
			Pezzaze	
			Pian Camuno	
			Piancogno	




Denominazione del collegio uninominale	Nome del comune o dell'area subcomunale con la maggiore ampiezza demografica	Codice del collegio uninominale	Denominazione del Comune	Territorio comunale definito dal D. Lgs. 20 dicembre 1993, n. 535
			Pisogne	
			Polaveno	
			Ponte di Legno	
			Pontoglio	
			Preseglie	
			Provaglio d'Iseo	
			Provaglio Val Sabbia	
			Rodengo Saiano	
			Roè Volciano	
			Rovato	
			Sabbio Chiese	
			Sale Marasino	
			Sarezzo	
			Saviore dell'Adamello	
			Sellero	
			Sonico	
			Sulzano	
			Tavernole sul Mella	
			Temù	
			Tignale	
			Torbole Casaglia	
			Toscolano-Maderno	
			Travagliato	
			Tremosine sul Garda	
			Trenzano	
			Treviso Bresciano	
			Vallio Terme	
			Valvestino	
			Vestone	
			Veza d'Oglio	
			Villa Carcina	
			Villanuova sul Clisi	
			Vione	
			Vobarno	
			Zone	
Lombardia - 16	Pavia	SU031_16	Alagna	
			Albaredo Arnaboldi	
			Albonese	
			Albuzzano	
			Arena Po	
			Badia Pavese	
			Bagnaria	
			Barbianello	
			Bascapè	
			Bastida Pancarana	
			Battuda	
			Belgioioso	



Denominazione del collegio uninominale	Nome del comune o dell'area subcomunale con la maggiore ampiezza demografica	Codice del collegio uninominale	Denominazione del Comune	Territorio comunale definito dal D. Lgs. 20 dicembre 1993, n. 535
			Beregardo	
			Borgarello	
			Borgo Priolo	
			Borgo San Siro	
			Borgoratto Mormorolo	
			Bornasco	
			Bosnasco	
			Brallo di Pregola	
			Breme	
			Bressana Bottarone	
			Broni	
			Calvignano	
			Campospinoso	
			Candia Lomellina	
			Canevino	
			Canneto Pavese	
			Carbonara al Ticino	
			Casanova Lonati	
			Casatisma	
			Casei Gerola	
			Casorate Primo	
			Cassolnovo	
			Castana	
			Casteggio	
			Castelletto di Branduzzo	
			Castello d'Agogna	
			Castelnovetto	
			Cava Manara	
			Cecima	
			Ceranova	
			Ceretto Lomellina	
			Cergnago	
			Certosa di Pavia	
			Cervesina	
			Chignolo Po	
			Cigognola	
			Cilavegna	
			Codevilla	
			Confienza	
			Copiano	
			Corana	
			Cornale e Bastida	
			Corteolona e Genzone	
			Corvino San Quirico	
			Costa de' Nobili	
			Cozzo	
			Cura Carpignano	
			Dorno	



Denominazione del collegio uninominale	Nome del comune o dell'area subcomunale con la maggiore ampiezza demografica	Codice del collegio uninominale	Denominazione del Comune	Territorio comunale definito dal D. Lgs. 20 dicembre 1993, n. 535
			Ferrera Erbognone	
			Filighera	
			Fortunago	
			Frascarolo	
			Gallivola	
			Gambarana	
			Gambolò	
			Garlasco	
			Gerenzago	
			Giussago	
			Godiasco Salice Terme	
			Golferenzo	
			Gravellona Lomellina	
			Gropello Cairoli	
			Inverno e Monteleone	
			Landriano	
			Langosco	
			Lardirago	
			Linarolo	
			Lirio	
			Lomello	
			Lungavilla	
			Maghero	
			Marcignago	
			Marzano	
			Mede	
			Menconico	
			Mezzana Bigli	
			Mezzana Rabattone	
			Mezzanino	
			Miradolo Terme	
			Montalto Pavese	
			Montebello della Battaglia	
			Montecalvo Versiggia	
			Montescano	
			Montesegale	
			Monticelli Pavese	
			Montù Beccaria	
			Mornico Losana	
			Mortara	
			Nicorvo	
			Olevano di Lomellina	
			Oliva Gessi	
			Ottobiano	
			Palestro	
			Pancarana	
			Parona	
			Pavia	




Denominazione del collegio uninominale	Nome del comune o dell'area subcomunale con la maggiore ampiezza demografica	Codice del collegio uninominale	Denominazione del Comune	Territorio comunale definito dal D. Lgs. 20 dicembre 1993, n. 535
			Pietra de' Giorgi	
			Pieve Albignola	
			Pieve del Cairo	
			Pieve Porto Morone	
			Pinarolo Po	
			Pizzale	
			Ponte Nizza	
			Portalbera	
			Rea	
			Redavalle	
			Retorbido	
			Rivanazzano Terme	
			Robbio	
			Robecco Pavese	
			Rocca de' Giorgi	
			Rocca Susella	
			Rognano	
			Romagnese	
			Roncaro	
			Rosasco	
			Rovescala	
			Ruino	
			San Cipriano Po	
			San Damiano al Colle	
			San Genesio ed Uniti	
			San Giorgio di Lomellina	
			San Martino Siccomario	
			San Zenone al Po	
			Sannazzaro de' Burgondi	
			Santa Cristina e Bissone	
			Santa Giuletta	
			Santa Margherita di Staffora	
			Santa Maria della Versa	
			Sant'Alessio con Vialone	
			Sant'Angelo Lomellina	
			Sartirana Lomellina	
			Scaldasole	
			Semiana	
			Silvano Pietra	
			Siziano	
			Sommo	
			Spessa	
			Stradella	
			Suardi	
			Torrazza Coste	
			Torre Beretti e Castellaro	
			Torre d'Arese	
			Torre de' Negri	




Denominazione del collegio uninominale	Nome del comune o dell'area subcomunale con la maggiore ampiezza demografica	Codice del collegio uninominale	Denominazione del Comune	Territorio comunale definito dal D. Lgs. 20 dicembre 1993, n. 535
			Torre d'Isola	
			Torrevecchia Pia	
			Torricella Verzate	
			Travacò Siccomario	
			Trivolzio	
			Tromello	
			Trovo	
			Val di Nizza	
			Valeggio	
			Valle Lomellina	
			Valle Salimbene	
			Valverde	
			Varzi	
			Velezzo Lomellina	
			Vellezzo Bellini	
			Verretto	
			Verrua Po	
			Vidigulfo	
			Vigevano	
			Villa Biscossi	
			Villanova d'Ardenghi	
			Villanterio	
			Vistarino	
			Voghera	
			Volpara	
			Zavattarello	
			Zeccone	
			Zeme	
			Zenevredo	
			Zerbo	
			Zerbolò	
			Zinasco	
Lombardia - 17	Cremona	SU031_17	Abbadia Cerreto	
			Acquanegra Cremonese	
			Agnadello	
			Annicco	
			Azzanello	
			Bagnolo Cremasco	
			Bertonico	
			Boffalora d'Adda	
			Bordolano	
			Borghetto Lodigiano	
			Borgo San Giovanni	
			Brembio	
			Camairago	
			Camisano	
			Campagnola Cremasca	



Denominazione del collegio uninominale	Nome del comune o dell'area subcomunale con la maggiore ampiezza demografica	Codice del collegio uninominale	Denominazione del Comune	Territorio comunale definito dal D. Lgs. 20 dicembre 1993, n. 535
			Capergnanica	
			Cappella Cantone	
			Capralba	
			Carpiano	
			Casalbuttano ed Uniti	
			Casale Cremasco-Vidolasco	
			Casaletto Ceredano	
			Casaletto di Sopra	
			Casaletto Lodigiano	
			Casaletto Vaprio	
			Casalmalocco	
			Casalmorano	
			Casalpusterlengo	
			Caselle Landi	
			Caselle Lurani	
			Castel Gabbiano	
			Castelleone	
			Castelnuovo Bocca d'Adda	
			Castelverde	
			Castelvisconti	
			Castiglione d'Adda	
			Castiraga Vidardo	
			Cavacurta	
			Cavenago d'Adda	
			Cerro al Lambro	
			Cervignano d'Adda	
			Chieve	
			Codogno	
			Colturano	
			Comazzo	
			Cornegliano Laudense	
			Corno Giovine	
			Cornovecchio	
			Corte Palasio	
			Credera Rubbiano	
			Crema	
			Cremona	
			Cremona	
			Cremona	
			Cremona	
			Crespiatica	
			Crotta d'Adda	
			Cumignano sul Naviglio	
			Dovera	
			Dresano	
			Fiesco	
			Fombio	
			Formigara	
			Galgagnano	
			Genivolta	




Denominazione del collegio uninominale	Nome del comune o dell'area subcomunale con la maggiore ampiezza demografica	Codice del collegio uninominale	Denominazione del Comune	Territorio comunale definito dal D. Lgs. 20 dicembre 1993, n. 535
			Gombito	
			Graffignana	
			Grumello Cremonese ed Uniti	
			Guardamiglio	
			Izano	
			Livraga	
			Lodi	
			Lodi Vecchio	
			Maccastorna	
			Madignano	
			Mairago	
			Maleo	
			Marudo	
			Massalengo	
			Mediglia	
			Melegnano	
			Meleti	
			Merlino	
			Montanaso Lombardo	
			Monte Cremasco	
			Montodine	
			Moscuzzano	
			Mulazzano	
			Offanengo	
			Orio Litta	
			Ospedaletto Lodigiano	
			Ossago Lodigiano	
			Paderno Ponchielli	
			Palazzo Pignano	
			Pandino	
			Paullo	
			Pianengo	
			Pieranica	
			Pieve Fissiraga	
			Pizzighettone	
			Quintano	
			Ricengo	
			Ripalta Arpina	
			Ripalta Cremasca	
			Ripalta Guerina	
			Rivolta d'Adda	
			Romanengo	
			Salerano sul Lambro	
			Salvirola	
			San Bassano	
			San Colombano al Lambro	
			San Fiorano	
			San Martino in Strada	




Denominazione del collegio uninominale	Nome del comune o dell'area subcomunale con la maggiore ampiezza demografica	Codice del collegio uninominale	Denominazione del Comune	Territorio comunale definito dal D. Lgs. 20 dicembre 1993, n. 535
			San Rocco al Porto	
			San Zenone al Lambro	
			Sant'Angelo Lodigiano	
			Santo Stefano Lodigiano	
			Secugnago	
			Senna Lodigiana	
			Sergnano	
			Sesto ed Uniti	
			Somaglia	
			Soncino	
			Sordio	
			Soresina	
			Spinadesco	
			Spino d'Adda	
			Tavazzano con Villavesco	
			Terranova dei Passerini	
			Ticengo	
			Torlino Vimercati	
			Trescore Cremasco	
			Tribiano	
			Trigolo	
			Turano Lodigiano	
			Vaiano Cremasco	
			Vailate	
			Valera Fratta	
			Villanova del Sillaro	
			Vizzolo Predabissi	
			Zelo Buon Persico	
Lombardia - 18	Mantova	SU031_18	Acquanegra sul Chiese	
			Alfianello	
			Asola	
			Bagnolo San Vito	
			Bigarello	
			Bonemerse	
			Borgo Virgilio	
			Borgofranco sul Po	
			Bozzolo	
			Ca' d'Andrea	
			Calvatone	
			Canneto sull'Oglio	
			Cappella de' Picenardi	
			Carbonara di Po	
			Casalmaggiore	
			Casalmoro	
			Casaloldo	
			Casalromano	
			Castel d'Ario	



Denominazione del collegio uninominale	Nome del comune o dell'area subcomunale con la maggiore ampiezza demografica	Codice del collegio uninominale	Denominazione del Comune	Territorio comunale definito dal D. Lgs. 20 dicembre 1993, n. 535
			Castel Goffredo	
			Castelbelforte	
			Casteldidone	
			Castellucchio	
			Castiglione delle Stiviere	
			Cavriana	
			Cella Dati	
			Ceresara	
			Cicognolo	
			Cingia de' Botti	
			Commessaggio	
			Corte de' Cortesi con Cignone	
			Corte de' Frati	
			Curtatone	
			Derovere	
			Dosolo	
			Drizzona	
			Fiesse	
			Gabbioneta-Binanuova	
			Gadesco-Pieve Delmona	
			Gambara	
			Gazoldo degli Ippoliti	
			Gazuolo	
			Gerre de' Caprioli	
			Goito	
			Gonzaga	
			Grontardo	
			Guidizzolo	
			Gussola	
			Isola Dovarese	
			Magnacavallo	
			Malagnino	
			Mantova	
			Marcaria	
			Mariana Mantovana	
			Marmirolo	
			Martignana di Po	
			Medole	
			Milzano	
			Moglia	
			Monzambano	
			Motta Baluffi	
			Motteggiana	
			Olmeneta	
			Ostiano	
			Ostiglia	
			Pegognaga	
			Persico Dosimo	



Denominazione del collegio uninominale	Nome del comune o dell'area subcomunale con la maggiore ampiezza demografica	Codice del collegio uninominale	Denominazione del Comune	Territorio comunale definito dal D. Lgs. 20 dicembre 1993, n. 535
			Pescarolo ed Uniti	
			Pessina Cremonese	
			Piadena	
			Pieve di Coriano	
			Pieve d'Olimi	
			Pieve San Giacomo	
			Piubega	
			Poggio Rusco	
			Pomponesco	
			Pontevico	
			Ponti sul Mincio	
			Porto Mantovano	
			Pozzaglio ed Uniti	
			Pralboino	
			Quingentole	
			Quinzano d'Oglio	
			Quistello	
			Redondesco	
			Remedello	
			Revere	
			Rivarolo del Re ed Uniti	
			Rivarolo Mantovano	
			Robecco d'Oglio	
			Rodigo	
			Roncoferraro	
			Roverbella	
			Sabbioneta	
			San Benedetto Po	
			San Daniele Po	
			San Giacomo delle Segnate	
			San Giorgio di Mantova	
			San Giovanni del Dosso	
			San Giovanni in Croce	
			San Martino dall'Argine	
			San Martino del Lago	
			Scandolara Ravara	
			Scandolara Ripa d'Oglio	
			Schivenoglia	
			Seniga	
			Sermide e Felonica	
			Serravalle a Po	
			Solarolo Rainerio	
			Solferino	
			Sospiro	
			Spineda	
			Stagno Lombardo	
			Sustinate	
			Suzzara	



Denominazione del collegio uninominale	Nome del comune o dell'area subcomunale con la maggiore ampiezza demografica	Codice del collegio uninominale	Denominazione del Comune	Territorio comunale definito dal D. Lgs. 20 dicembre 1993, n. 535
			Tornata	
			Torre de' Picenardi	
			Toricella del Pizzo	
			Verolavecchia	
			Vescovato	
			Viadana	
			Villa Poma	
			Villimpenta	
			Volongo	
			Volta Mantovana	
			Voltido	



Regione: Trentino-Alto Adige/Südtirol


Denominazione del collegio uninominale	Nome del Comune con la maggiore ampiezza demografica	Codice del collegio uninominale	Denominazione del Comune
Trentino-Alto Adige/Südtirol - 01	Bolzano/Bozen	SU041_01	Aldino/Aldein
			Anterivo/Altrei
			Appiano sulla strada del vino/Eppan an der Weinstraße
			Bolzano/Bozen
			Bronzolo/Branzoll
			Caldaro sulla strada del vino/Kaltern an der Weinstraße
			Cornedo all'Isarco/Karneid
			Cortaccia sulla strada del vino/Kurtatsch an der Weinstraße
			Cortina sulla strada del vino/Kurtinig an der Weinstraße
			Egna/Neumarkt
			Laives/Leifers
			Magrè sulla strada del vino/Margreid an der Weinstraße
			Montagna/Montan
			Ora/Auer
			Salorno/Salurn
			Termeno sulla strada del vino/Tramin an der Weinstraße
			Trodèna nel parco naturale/Truden im Naturpark
Vadena/Pfatten			
Trentino-Alto Adige/Südtirol - 02	Merano/Meran	SU041_02	Andriano/Andrian
			Avelengo/Hafiling
			Caines/Kuens
			Castelbello-Ciardes/Kastelbell-Tschars
			Cermes/Tscherms
			Curon Venosta/Graun im Vinschgau
			Gargazzone/Gargazon
			Glorenza/Glurns
			Laces/Latsch
			Lagundo/Algund
			Lana/Lana
			Lasa/Laas
			Lauregno/Laurein
			Malles Venosta/Mals
			Marlengo/Marling
			Martello/Martell
			Meltina/Mölten
			Merano/Meran
			Moso in Passiria/Moos in Passeier
			Nalles/Nals
			Naturno/Naturns
Parcines/Partschins			
Plaus/Plaus			
Postal/Burgstall			
Prato allo Stelvio/Prad am Stilfserjoch			
Proves/Proveis			
Rifiano/Riffian			
San Genesio Atesino/Jenesien			



Denominazione del collegio uninominale	Nome del Comune con la maggiore ampiezza demografica	Codice del collegio uninominale	Denominazione del Comune
			San Leonardo in Passiria/St. Leonhard in Passeier
			San Martino in Passiria/St. Martin in Passeier
			San Pancrazio/St. Pankraz
			Sarentino/Sarntal
			Scena/Schenna
			Senales/Schnals
			Senale-San Felice/Unsere Liebe Frau im Walde-St. Felix
			Silandro/Schlanders
			Sluderno/Schluderns
			Stelvio/Stilfs
			Terlano/Terlan
			Tesimo/Tisens
			Tirolo/Tirol
			Tubre/Taufers im Münstertal
			Ultimo/Ulten
			Verano/Vöran
Trentino-Alto Adige/Südtirol - 03	Bressanone/Brixen	SU041_03	Badia/Abtei
			Barbiano/Barbian
			Braies/Prags
			Brennero/Brenner
			Bressanone/Brixen
			Brunico/Bruneck
			Campo di Trens/Freienfeld
			Campo Tures/Sand in Taufers
			Castelrotto/Kastelruth
			Chienes/Kiens
			Chiusa/Klausen
			Corvara in Badia/Corvara
			Dobbiaco/Toblach
			Falzes/Pfalzen
			Fiè allo Sciliar/Völs am Schlern
			Fortezza/Franzensfeste
			Funes/Villnöß
			Gais/Gais
			La Valle/Wengen
			Laion/Lajen
			Luson/Lüsen
			Marebbe/Enneberg
			Monguelfo-Tesido/Welsberg-Taisten
			Naz-Sciaves/Natz-Schabs
			Nova Levante/Welschnofen
			Nova Ponente/Deutschnofen
			Ortisei/St. Ulrich
			Perca/Percha
			Ponte Gardena/Waidbruck
			Predoi/Prettau
			Racines/Ratschings
			Rasun-Anterselva/Rasen-Antholz



Denominazione del collegio uninominale	Nome del Comune con la maggiore ampiezza demografica	Codice del collegio uninominale	Denominazione del Comune
			Renon/Ritten
			Rio di Pusteria/Mühlbach
			Rodengo/Rodeneck
			San Candido/Innichen
			San Lorenzo di Sebato/St. Lorenzen
			San Martino in Badia/St. Martin in Thurn
			Santa Cristina Valgardena/St. Christina in Gröden
			Selva dei Molini/Mühlwald
			Selva di Val Gardena/Wolkenstein in Gröden
			Sesto/Sexten
			Terento/Terenten
			Tires/Tiers
			Val di Vizze/Pfitsch
			Valdaora/Olang
			Valle Aurina/Ahrntal
			Valle di Casies/Gsies
			Vandoies/Vintl
			Varna/Vahrn
			Velturno/Feldthurns
			Villabassa/Niederdorf
			Villandro/Villanders
			Vipiteno/Sterzing
Trentino-Alto Adige/Südtirol - 04	Trento	SU041_04	Albiano
			Aldeno
			Altavalle
			Ambiar-Don
			Andalo
			Bresimo
			Brez
			Cagnò
			Caldes
			Campodenno
			Castelfondo
			Cavareno
			Cavedago
			Cavedine
			Cavizzana
			Cembra Lisignago
			Cimone
			Cis
			Cles
			Cloz
			Commezzadura
			Contà
			Croviana
			Dambel
			Denno
			Dimaro Folgarida



Denominazione del collegio uninominale	Nome del Comune con la maggiore ampiezza demografica	Codice del collegio uninominale	Denominazione del Comune
			Faedo
			Fai della Paganella
			Fondo
			Garniga Terme
			Giovo
			Lavis
			Livo
			Lona-Lases
			Madruzzo
			Maié
			Malosco
			Mezzana
			Mezzocorona
			Mezzolombardo
			Molveno
			Nave San Rocco
			Ossana
			Peio
			Pellizzano
			Predaia
			Rabbi
			Revò
			Romallo
			Romeno
			Ronzone
			Roverè della Luna
			Ruffrè-Mendola
			Rumo
			San Michele all'Adige
			Sanzeno
			Sarnonico
			Segonzano
			Sfruz
			Sover
			Spormaggiore
			Sporminore
			Terzolas
			Ton
			Trento
			Vallelaghi
			Vermiglio
			Ville d'Anaunia
			Zambana
Trentino-Alto Adige/Südtirol - 05	Rovereto	SU041_05	Ala
			Arco
			Avio
			Besenello
			Bleggio Superiore




Denominazione del collegio uninominale	Nome del Comune con la maggiore ampiezza demografica	Codice del collegio uninominale	Denominazione del Comune
			Bocenago
			Bondone
			Borgo Chiese
			Borgo Lares
			Brentonico
			Caderzone Terme
			Calliano
			Carisolo
			Castel Condino
			Comano Terme
			Drena
			Dro
			Fiavè
			Folgarida
			Giustino
			Isera
			Ledro
			Massimeno
			Mori
			Nago-Torbole
			Nogaredo
			Nomi
			Pelugo
			Pieve di Bono-Prezzo
			Pinzolo
			Pomarolo
			Porte di Rendena
			Riva del Garda
			Ronzo-Chienis
			Rovereto
			San Lorenzo Dorsino
			Sella Giudicarie
			Spiazzo
			Stenico
			Storo
			Strembo
			Tenno
			Terragnolo
			Tione di Trento
			Trambileno
			Tre Ville
			Valdaone
			Vallarsa
			Villa Lagarina
			Volano
Trentino-Alto Adige/Südtirol - 06	Pergine Valsugana	SU041_06	Altopiano della Vigolana
			Baselga di Pinè
			Bedollo



Denominazione del collegio uninominale	Nome del Comune con la maggiore ampiezza demografica	Codice del collegio uninominale	Denominazione del Comune
			Bieno
			Borgo Valsugana
			Calceranica al Lago
			Caldonazzo
			Campitello di Fassa
			Canal San Bovo
			Canazei
			Capriana
			Carano
			Carzano
			Castel Ivano
			Castello Tesino
			Castello-Molina di Fiemme
			Castelnuovo
			Cavalese
			Cinte Tesino
			Civezzano
			Daiano
			Fierozzo
			Fornace
			Frassilongo
			Grigno
			Imer
			Lavarone
			Levico Terme
			Luserna
			Mazzin
			Mezzano
			Moena
			Novaledo
			Ospedaletto
			Palù del Fersina
			Panchià
			Pergine Valsugana
			Pieve Tesino
			Pozza di Fassa
			Predazzo
			Primiero San Martino di Castrozza
			Roncegno Terme
			Ronchi Valsugana
			Sagron Mis
			Samone
			Sant'Orsola Terme
			Scurelle
			Soraga di Fassa
			Telve
			Telve di Sopra
			Tenna
			Tesero



Denominazione del collegio uninominale	Nome del Comune con la maggiore ampiezza demografica	Codice del collegio uninominale	Denominazione del Comune
			Torcegno
			Vaifloriana
			Varena
			Vignola-Falesina
			Vigo di Fassa
			Ziano di Fiemme



Regione: Veneto


Denominazione del collegio uninominale	Nome del Comune con la maggiore ampiezza demografica	Codice del collegio uninominale	Denominazione del Comune
Veneto - 01	Venezia	SU051_01	Annone Veneto
			Caorle
			Cavallino-Treporti
			Ceggia
			Cinto Caomaggiore
			Concordia Sagittaria
			Eraclea
			Fossalta di Piave
			Fossalta di Portogruaro
			Gruaro
			Jesolo
			Marcon
			Meolo
			Musile di Piave
			Noventa di Piave
			Portogruaro
			Pramaggiore
			Quarto d'Altino
			San Donà di Piave
			San Michele al Tagliamento
			San Stino di Livenza
			Spinea
			Teglio Veneto
Torre di Mosto			
Venezia			
Veneto - 02	Belluno	SU051_02	Agordo
			Alano di Piave
			Alleghe
			Alpago
			Altivole
			Arsiè
			Asolo
			Auronzo di Cadore
			Belluno
			Borca di Cadore
			Borso del Grappa
			Caerano di San Marco
			Calalzo di Cadore
			Canale d'Agordo
			Castelcucco
			Castelfranco Veneto
			Castello di Godego
			Cavaso del Tomba
			Cencenighe Agordino
			Cesiomaggiore
Chies d'Alpago			




Denominazione del collegio uninominale	Nome del Comune con la maggiore ampiezza demografica	Codice del collegio uninominale	Denominazione del Comune
			Cibiana di Cadore
			Cison di Valmarino
			Colle Santa Lucia
			Comelico Superiore
			Cornuda
			Cortina d'Ampezzo
			Crespano del Grappa
			Crocetta del Montello
			Danta di Cadore
			Domegge di Cadore
			Falcade
			Farra di Soligo
			Feltre
			Follina
			Fonte
			Fonzaso
			Giavera del Montello
			Gosaldo
			Istrana
			La Valle Agordina
			Lamon
			Lentiai
			Limana
			Livinalongo del Col di Lana
			Longarone
			Lorenzago di Cadore
			Loria
			Lozzo di Cadore
			Martellago
			Maser
			Mel
			Miane
			Monfumo
			Montebelluna
			Morgano
			Moriago della Battaglia
			Nervesa della Battaglia
			Noale
			Ospitale di Cadore
			Paderno del Grappa
			Paese
			Pedavena
			Pederobba
			Perarolo di Cadore
			Pieve di Cadore
			Pieve di Soligo
			Ponte nelle Alpi
			Possagno
			Quero Vas



Denominazione del collegio uninominale	Nome del Comune con la maggiore ampiezza demografica	Codice del collegio uninominale	Denominazione del Comune
			Quinto di Treviso
			Refrontolo
			Resana
			Riese Pio X
			Rivamonte Agordino
			Rocca Pietore
			San Gregorio nelle Alpi
			San Nicolò di Comelico
			San Pietro di Cadore
			San Tomaso Agordino
			San Vito di Cadore
			San Zenone degli Ezzelini
			Santa Giustina
			Santo Stefano di Cadore
			Sappada
			Scorzè
			Sedico
			Segusino
			Selva di Cadore
			Seren del Grappa
			Sernaglia della Battaglia
			Sospirolo
			Soverzene
			Sovramonte
			Taibon Agordino
			Tambre
			Trevignano
			Trichiana
			Val di Zoldo
			Valdobbiadene
			Vallada Agordina
			Valle di Cadore
			Vedelago
			Vidor
			Vigo di Cadore
			Vodo Cadore
			Volpago del Montello
			Voltago Agordino
			Zero Branco
			Zoppè di Cadore
Veneto - 03	Treviso	SU051_03	Arcade
			Breda di Piave
			Cappella Maggiore
			Carbonera
			Casale sul Sile
			Casier
			Cessalto
			Chiarano



Denominazione del collegio uninominale	Nome del Comune con la maggiore ampiezza demografica	Codice del collegio uninominale	Denominazione del Comune
			Cimadolmo
			Codognè
			Colle Umberto
			Conegliano
			Cordignano
			Fontanelle
			Fregona
			Gaiarine
			Godega di Sant'Urbano
			Gorgo al Monticano
			Mansuè
			Mareno di Piave
			Maserada sul Piave
			Meduna di Livenza
			Mogliano Veneto
			Monastier di Treviso
			Motta di Livenza
			Oderzo
			Ormelle
			Orsago
			Ponte di Piave
			Ponzano Veneto
			Portobuffolè
			Povegliano
			Preganziol
			Revine Lago
			Roncade
			Salgareda
			San Biagio di Callalta
			San Fior
			San Pietro di Feletto
			San Polo di Piave
			San Vendemiano
			Santa Lucia di Piave
			Sarmede
			Silea
			Spresiano
			Susegana
			Tarzo
			Treviso
			Vazzola
			Villorba
			Vittorio Veneto
			Zenson di Piave
Veneto - 04	Rovigo	SU051_04	Adria
			Ariano nel Polesine
			Arquà Polesine
			Badia Polesine



Denominazione del collegio uninominale	Nome del Comune con la maggiore ampiezza demografica	Codice del collegio uninominale	Denominazione del Comune
			Bagnolo di Po
			Bergantino
			Bosaro
			Calto
			Campagna Lupia
			Campolongo Maggiore
			Camponogara
			Canaro
			Canda
			Castelguglielmo
			Castelmassa
			Castelnovo Bariano
			Cavarzere
			Ceneselli
			Ceregnano
			Chioggia
			Cona
			Corbola
			Costa di Rovigo
			Crespino
			Dolo
			Ficarolo
			Fiesso d'Artico
			Fiesso Umbertino
			Fossò
			Frassinelle Polesine
			Fratte Polesine
			Gaiba
			Gavello
			Giacciano con Baruchella
			Guarda Veneta
			Lendinara
			Loreo
			Lusia
			Melara
			Mira
			Mirano
			Occhiobello
			Papozze
			Pettorazza Grimani
			Pianiga
			Pincara
			Polesella
			Pontecchio Polesine
			Porto Tolle
			Porto Viro
			Rosolina
			Rovigo
			Salara



Denominazione del collegio uninominale	Nome del Comune con la maggiore ampiezza demografica	Codice del collegio uninominale	Denominazione del Comune
			Salzano
			San Bellino
			San Martino di Venezze
			Santa Maria di Sala
			Stienta
			Stra
			Taglio di Po
			Trecenta
			Vigonovo
			Villadose
			Villamarzana
			Villanova del Ghebbo
			Villanova Marchesana
Veneto - 05	Padova	SU051_05	Abano Terme
			Agna
			Albignasego
			Anguillara Veneta
			Arquà Petrarca
			Arre
			Arzergrande
			Bagnoli di Sopra
			Baone
			Barbona
			Battaglia Terme
			Boara Pisani
			Bovolenta
			Brugine
			Candiana
			Carceri
			Cartura
			Casale di Scodosia
			Casalerugo
			Castelbaldo
			Cinto Euganeo
			Codevigo
			Conselve
			Correzzola
			Due Carrare
			Este
			Galzignano Terme
			Granze
			Legnaro
			Lozzo Atestino
			Maserà di Padova
			Masi
			Megliadino San Fidenzio
			Megliadino San Vitale
			Merlara




Denominazione del collegio uninominale	Nome del Comune con la maggiore ampiezza demografica	Codice del collegio uninominale	Denominazione del Comune
			Monselice
			Montagnana
			Montegrotto Terme
			Ospedaletto Euganeo
			Padova
			Pernumia
			Piacenza d'Adige
			Piove di Sacco
			Polverara
			Ponso
			Ponte San Nicolò
			Pontelongo
			Pozzonovo
			Rovolon
			Rubano
			Saletto
			San Pietro Viminario
			Santa Margherita d'Adige
			Sant'Angelo di Piove di Sacco
			Sant'Elena
			Sant'Urbano
			Saonara
			Selvazzano Dentro
			Solesino
			Stanghella
			Teolo
			Terrassa Padovana
			Torreglia
			Tribano
			Urbana
			Vescovana
			Vighizzolo d'Este
			Villa Estense
			Vo'
Veneto - 06	Bassano del Grappa	SU051_06	Asiago
			Bassano del Grappa
			Borgoricco
			Breganze
			Bressanvido
			Cadoneghe
			Caltrano
			Calvene
			Campo San Martino
			Campodarsego
			Campodoro
			Campolongo sul Brenta
			Camposampiero
			Carmignano di Brenta




Denominazione del collegio uninominale	Nome del Comune con la maggiore ampiezza demografica	Codice del collegio uninominale	Denominazione del Comune
			Carrè
			Cartigliano
			Cassola
			Cervarese Santa Croce
			Chiuppano
			Cismon del Grappa
			Cittadella
			Conco
			Curtarolo
			Dueville
			Enego
			Fara Vicentino
			Fontaniva
			Foza
			Galliera Veneta
			Gallio
			Gazzo
			Grantorto
			Limena
			Loreggia
			Lugo di Vicenza
			Lusiana
			Marano Vicentino
			Marostica
			Mason Vicentino
			Massanzago
			Mestrino
			Molvena
			Montecchio Precalcino
			Mussolente
			Nove
			Noventa Padovana
			Pianezze
			Piazzola sul Brenta
			Piombino Dese
			Pove del Grappa
			Pozzoleone
			Roana
			Romano d'Ezzelino
			Rosà
			Rossano Veneto
			Rotzo
			Saccolongo
			Salcedo
			San Giorgio delle Pertiche
			San Giorgio in Bosco
			San Martino di Lupari
			San Nazario
			San Pietro in Gu



Denominazione del collegio uninominale	Nome del Comune con la maggiore ampiezza demografica	Codice del collegio uninominale	Denominazione del Comune
			Sandrigo
			Santa Giustina in Colle
			Sarcedo
			Schiavon
			Solagna
			Tezze sul Brenta
			Thiene
			Tombolo
			Trebaseleghe
			Valstagna
			Veggiano
			Vigodarzere
			Vigonza
			Villa del Conte
			Villafranca Padovana
			Villanova di Camposampiero
			Villaverla
			Zanè
			Zugliano
Veneto - 07	Vicenza	SU051_07	Agugliaro
			Albettone
			Alonte
			Altavilla Vicentina
			Altissimo
			Arcugnano
			Arsiero
			Arzignano
			Asigliano Veneto
			Barbarano Vicentino
			Bolzano Vicentino
			Brendola
			Brogliano
			Caldogno
			Camisano Vicentino
			Campiglia dei Berici
			Castegnero
			Castelgomberto
			Chiampo
			Cogollo del Cengio
			Cornedo Vicentino
			Costabissara
			Creazzo
			Crespadoro
			Gambellara
			Gambugliano
			Grisignano di Zocco
			Grumolo delle Abbadesse
			Isola Vicentina




Denominazione del collegio uninominale	Nome del Comune con la maggiore ampiezza demografica	Codice del collegio uninominale	Denominazione del Comune
			Laghi
			Lastebasse
			Longare
			Lonigo
			Malo
			Monte di Malo
			Montebello Vicentino
			Montecchio Maggiore
			Montegalda
			Montegaldella
			Monteviale
			Monticello Conte Otto
			Montorso Vicentino
			Mossano
			Nanto
			Nogarole Vicentino
			Noventa Vicentina
			Orgiano
			Pedemonte
			Piovene Rocchette
			Pojana Maggiore
			Posina
			Quinto Vicentino
			Recoaro Terme
			San Pietro Mussolino
			San Vito di Leguzzano
			Santorso
			Sarego
			Schio
			Sossano
			Sovizzo
			Tonezza del Cimone
			Torrebelvicino
			Torri di Quartesolo
			Trissino
			Val Liona
			Valdagno
			Valdastico
			Valli del Pasubio
			Velo d'Astico
			Vicenza
			Villaga
			Zermeghedo
			Zovencedo
Veneto - 08	Verona	SU051_08	Affi
			Badia Calavena
			Bosco Chiesanuova
			Brentino Belluno



Denominazione del collegio uninominale	Nome del Comune con la maggiore ampiezza demografica	Codice del collegio uninominale	Denominazione del Comune
			Brenzone sul Garda
			Caprino Veronese
			Cazzano di Tramigna
			Cerro Veronese
			Colognola ai Colli
			Dolcè
			Erbezzo
			Ferrara di Monte Baldo
			Fumane
			Grezzana
			Illasi
			Lavagno
			Malcesine
			Marano di Valpolicella
			Mezzane di Sotto
			Montecchia di Crosara
			Monteforte d'Alpone
			Negrar
			Pastrengo
			Pescantina
			Rivoli Veronese
			Roncà
			Roverè Veronese
			San Bonifacio
			San Giovanni Ilarione
			San Martino Buon Albergo
			San Mauro di Saline
			San Pietro in Cariano
			San Zeno di Montagna
			Sant'Ambrogio di Valpolicella
			Sant'Anna d'Alfaedo
			Selva di Progno
			Soave
			Tregnago
			Velo Veronese
			Verona
			Vestenanova
Veneto - 09	Villafranca di Verona	SU051_09	Albaredo d'Adige
			Angiari
			Arcole
			Bardolino
			Belfiore
			Bevilacqua
			Bonavigo
			Boschi Sant'Anna
			Bovolone
			Bussolengo
			Buttapietra



Denominazione del collegio uninominale	Nome del Comune con la maggiore ampiezza demografica	Codice del collegio uninominale	Denominazione del Comune
			Caldiero
			Casaleone
			Castagnaro
			Castel d'Azzano
			Castelnuovo del Garda
			Cavaion Veronese
			Cerea
			Cologna Veneta
			Concamarise
			Costermano sul Garda
			Erbè
			Garda
			Gazzo Veronese
			Isola della Scala
			Isola Rizza
			Lazise
			Legnago
			Minerbe
			Mozzecane
			Nogara
			Nogarole Rocca
			Oppeano
			Palù
			Peschiera del Garda
			Povegliano Veronese
			Pressana
			Ronco all'Adige
			Roverchiara
			Roveredo di Guà
			Salizzole
			San Giovanni Lupatoto
			San Pietro di Morubio
			Sanguinetto
			Sommacampagna
			Sona
			Sorgà
			Terrazzo
			Torri del Benaco
			Trevenzuolo
			Valeggio sul Mincio
			Veronella
			Vigasio
			Villa Bartolomea
			Villafranca di Verona
			Zevio
			Zimella



Regione: Friuli-Venezia Giulia


Denominazione del collegio uninominale	Nome del Comune con la maggiore ampiezza demografica	Codice del collegio uninominale	Denominazione del Comune
Friuli-Venezia Giulia - 01	Trieste	SU061_01	Aiello del Friuli
			Aquileia
			Attimis
			Bagnaria Arsa
			Campolongo Tapogliano
			Capriva del Friuli
			Cervignano del Friuli
			Chiopris-Viscone
			Chiusaforte
			Cividale del Friuli
			Cormons
			Corno di Rosazzo
			Doberdò del Lago
			Dogna
			Dolegna del Collio
			Drenchia
			Duino-Aurisina
			Faedis
			Farra d'Isonzo
			Fiumicello
			Fogliano Redipuglia
			Gorizia
			Gradisca d'Isonzo
			Grado
			Grimacco
			Lusevera
			Malborghetto Valbruna
			Manzano
			Mariano del Friuli
			Medea
			Moimacco
			Monfalcone
			Monrupino
			Moraro
			Mossa
			Muggia
			Nimis
			Palmanova
			Pontebba
			Povoletto
			Premariacco
			Prepotto
			Pulfero
			Remanzacco
			Resia
			Romans d'Isonzo
			Ronchi dei Legionari




Denominazione del collegio uninominale	Nome del Comune con la maggiore ampiezza demografica	Codice del collegio uninominale	Denominazione del Comune
			Ruda
			Sagrado
			San Canzian d'Isonzo
			San Dorligo della Valle-Dolina
			San Floriano del Collio
			San Giovanni al Natisone
			San Leonardo
			San Lorenzo Isontino
			San Pier d'Isonzo
			San Pietro al Natisone
			San Vito al Torre
			Savogna
			Savogna d'Isonzo
			Sgonico
			Staranzano
			Stregna
			Taipana
			Tarvisio
			Terzo d'Aquileia
			Torreano
			Trieste
			Turriaco
			Villa Vicentina
			Villesse
			Visco
Friuli-Venezia Giulia - 02	Udine	SU061_02	Amaro
			Ampezzo
			Andreis
			Arba
			Arta Terme
			Artegna
			Aviano
			Azzano Decimo
			Barcis
			Basiliano
			Bertiolo
			Bicinicco
			Bordano
			Brugnera
			Budoia
			Buja
			Buttrio
			Camino al Tagliamento
			Campoformido
			Caneva
			Carlino
			Casarsa della Delizia
			Cassacco



Denominazione del collegio uninominale	Nome del Comune con la maggiore ampiezza demografica	Codice del collegio uninominale	Denominazione del Comune
			Castelnovo del Friuli
			Castions di Strada
			Cavasso Nuovo
			Cavazzo Carnico
			Cercivento
			Chions
			Cimolais
			Claut
			Clauzetto
			Codroipo
			Colloredo di Monte Albano
			Comeglians
			Cordenons
			Cordovado
			Coseano
			Dignano
			Enemonzo
			Erto e Casso
			Fagagna
			Fanna
			Fiume Veneto
			Flaibano
			Fontanafredda
			Forgaria nel Friuli
			Forni Avoltri
			Forni di Sopra
			Forni di Sotto
			Frisanco
			Gemona del Friuli
			Gonars
			Latisana
			Lauco
			Lestizza
			Lignano Sabbiadoro
			Ligosullo
			Magnano in Riviera
			Majano
			Maniago
			Marano Lagunare
			Martignacco
			Meduno
			Mereto di Tomba
			Moggio Udinese
			Montenars
			Montereale Valcellina
			Morsano al Tagliamento
			Mortegliano
			Moruzzo
			Muzzana del Turgnano



Denominazione del collegio uninominale	Nome del Comune con la maggiore ampiezza demografica	Codice del collegio uninominale	Denominazione del Comune
			Osoppo
			Ovaro
			Pagnacco
			Palazzolo dello Stella
			Paluzza
			Pasian di Prato
			Pasiano di Pordenone
			Paularo
			Pavia di Udine
			Pinzano al Tagliamento
			Pocenia
			Polcenigo
			Porcia
			Pordenone
			Porpetto
			Pozzuolo del Friuli
			Pradamano
			Prata di Pordenone
			Prato Carnico
			Pravidomini
			Precenico
			Preone
			Ragogna
			Ravascletto
			Raveo
			Reana del Rojale
			Resiutta
			Rigolato
			Rive d'Arcano
			Rivignano Teor
			Ronchis
			Roveredo in Piano
			Sacile
			San Daniele del Friuli
			San Giorgio della Richinvelda
			San Giorgio di Nogaro
			San Martino al Tagliamento
			San Quirino
			San Vito al Tagliamento
			San Vito di Fagagna
			Santa Maria la Longa
			Sauris
			Sedegliano
			Sequals
			Sesto al Reghena
			Socchieve
			Spilimbergo
			Sutrio
			Talmassons



Denominazione del collegio uninominale	Nome del Comune con la maggiore ampiezza demografica	Codice del collegio uninominale	Denominazione del Comune
			Tarcento
			Tavagnacco
			Tolmezzo
			Torviscosa
			Tramonti di Sopra
			Tramonti di Sotto
			Trasaghis
			Travesio
			Treppo Carnico
			Treppo Grande
			Tricesimo
			Trivignano Udinese
			Udine
			Vajont
			Valvasone Arzene
			Varmo
			Venezon
			Verzegnis
			Villa Santina
			Vito d'Asio
			Vivaro
			Zoppola
			Zuglio




Regione: Liguria


Denominazione del collegio uninominale	Nome del comune o dell'area subcomunale con la maggiore ampiezza demografica	Codice del collegio uninominale	Denominazione del Comune	Territorio comunale definito dal D. Lgs. 20 dicembre 1993, n. 535
Liguria - 01	Savona	SU071_01	Airole	
			Alassio	
			Albenga	
			Albisola Superiore	
			Albissola Marina	
			Altare	
			Andora	
			Apricale	
			Aquila d'Arroschia	
			Arenzano	
			Armo	
			Arnasco	
			Aurigo	
			Badalucco	
			Bajardo	
			Balestrino	
			Bardinetto	
			Bergeggi	
			Boissano	
			Bordighera	
			Borghetto d'Arroschia	
			Borghetto Santo Spirito	
			Borgio Verezzi	
			Borgomaro	
			Bormida	
			Cairo Montenotte	
			Calice Ligure	
			Calizzano	
			Campo Ligure	
			Camporosso	
			Caravonica	
			Carcare	
			Carpasio	
			Casanova Lerrone	
			Castel Vittorio	
			Castelbianco	
			Castellaro	
			Castelvecchio di Rocca Barbena	
			Celle Ligure	
			Cengio	
			Ceriale	
			Ceriana	
			Cervo	
			Cesio	
			Chiusanico	
			Chiusavecchia	




Denominazione del collegio uninominale	Nome del comune o dell'area subcomunale con la maggiore ampiezza demografica	Codice del collegio uninominale	Denominazione del Comune	Territorio comunale definito dal D. Lgs. 20 dicembre 1993, n. 535
			Cipressa	
			Cisano sul Neva	
			Civezza	
			Cogoleto	
			Cosio d'Arroscia	
			Cosseria	
			Costarainera	
			Dego	
			Diano Arentino	
			Diano Castello	
			Diano Marina	
			Diano San Pietro	
			Dolceacqua	
			Dolcedo	
			Erli	
			Finale Ligure	
			Garlenda	
			Giustenice	
			Giusvalla	
			Imperia	
			Isolabona	
			Laigueglia	
			Loano	
			Lucinasco	
			Magliolo	
			Mallare	
			Masone	
			Massimino	
			Mele	
			Mendatica	
			Millesimo	
			Mioglia	
			Molini di Triora	
			Montalto Ligure	
			Montegrosso Pian Latte	
			Murialdo	
			Nasino	
			Noli	
			Olivetta San Michele	
			Onzo	
			Orco Feglino	
			Ortovero	
			Osiglia	
			Ospedaletti	
			Pallare	
			Perinaldo	
			Piana Crixia	
			Pietra Ligure	



Denominazione del collegio uninominale	Nome del comune o dell'area subcomunale con la maggiore ampiezza demografica	Codice del collegio uninominale	Denominazione del Comune	Territorio comunale definito dal D. Lgs. 20 dicembre 1993, n. 535
			Pietrabruna	
			Pieve di Teco	
			Pigna	
			Plodio	
			Pompeiana	
			Pontedassio	
			Pontinvrea	
			Pornassio	
			Prelà	
			Quiliano	
			Ranzo	
			Rezzo	
			Rialto	
			Riva Ligure	
			Roccapignale	
			Rocchetta Nervina	
			Rossiglione	
			San Bartolomeo al Mare	
			San Biagio della Cima	
			San Lorenzo al Mare	
			Sanremo	
			Santo Stefano al Mare	
			Sassello	
			Savona	
			Seborga	
			Soldano	
			Spotorno	
			Stella	
			Stellanello	
			Taggia	
			Terzorio	
			Testico	
			Tiglieto	
			Toirano	
			Tovo San Giacomo	
			Triora	
			Urbe	
			Vado Ligure	
			Vallebona	
			Vallecrosia	
			Varazze	
			Vasia	
			Vendone	
			Ventimiglia	
			Vessalico	
			Vezzi Portio	
			Villa Faraldi	
			Villanova d'Albenga	




Denominazione del collegio uninominale	Nome del comune o dell'area subcomunale con la maggiore ampiezza demografica	Codice del collegio uninominale	Denominazione del Comune	Territorio comunale definito dal D. Lgs. 20 dicembre 1993, n. 535
			Zuccarello	



Regione: Emilia-Romagna


Denominazione del collegio uninominale	Nome del Comune con la maggiore ampiezza demografica	Codice del collegio uninominale	Denominazione del Comune
Emilia-Romagna - 01	Rimini	SU081_01	Bagno di Romagna
			Bellaria-Igea Marina
			Borghi
			Casteldelci
			Castrocaro Terme e Terra del Sole
			Cattolica
			Cesena
			Cesenatico
			Civitella di Romagna
			Coriano
			Dovadola
			Galeata
			Gambettola
			Gatteo
			Gemmano
			Longiano
			Maiolo
			Mercato Saraceno
			Misano Adriatico
			Mondaino
			Montefiore Conca
			Montegridolfo
			Montescudo-Monte Colombo
			Montiano
			Morciano di Romagna
			Novafeltria
			Pennabilli
			Poggio Torriana
			Portico e San Benedetto
			Predappio
			Premilcuore
			Riccione
			Rimini
			Rocca San Casciano
			Roncofreddo
			Saludecio
			San Clemente
			San Giovanni in Marignano
			San Leo
			San Mauro Pascoli
			Santa Sofia
			Sant'Agata Feltria
			Santarcangelo di Romagna
			Sarsina
			Savignano sul Rubicone
			Sogliano al Rubicone
			Talamello



Denominazione del collegio uninominale	Nome del Comune con la maggiore ampiezza demografica	Codice del collegio uninominale	Denominazione del Comune
			Verghereto
			Verucchio
Emilia-Romagna - 02	Ravenna	SU081_02	Alfonsine
			Bagnacavallo
			Bagnara di Romagna
			Bertinoro
			Brisighella
			Casola Valsenio
			Castel Bolognese
			Cervia
			Conselice
			Cotignola
			Faenza
			Forlì
			Forlimpopoli
			Fusignano
			Lugo
			Massa Lombarda
			Meldola
			Modigliana
			Ravenna
			Riolo Terme
			Russi
			Sant'Agata sul Santerno
			Solarolo
			Tredozio
Emilia-Romagna - 03	Ferrara	SU081_03	Anzola dell'Emilia
			Argelato
			Argenta
			Baricella
			Bentivoglio
			Berra
			Borgo Tossignano
			Budrio
			Calderara di Reno
			Casalfiumanese
			Castel del Rio
			Castel Guelfo di Bologna
			Castel Maggiore
			Castello d'Argile
			Castenaso
			Codigoro
			Comacchio
			Copparo
			Crevalcore
			Dozza
			Ferrara



Denominazione del collegio uninominale	Nome del Comune con la maggiore ampiezza demografica	Codice del collegio uninominale	Denominazione del Comune
			Fiscaglia
			Fontanelice
			Formignana
			Galliera
			Goro
			Granarolo dell'Emilia
			Imola
			Jolanda di Savoia
			Lagosanto
			Malalbergo
			Masi Torello
			Mesola
			Minerbio
			Molinella
			Mordano
			Ostellato
			Pieve di Cento
			Portomaggiore
			Ro
			Sala Bolognese
			San Giorgio di Piano
			San Giovanni in Persiceto
			San Pietro in Casale
			Sant'Agata Bolognese
			Tresigallo
			Voghiera
Emilia-Romagna - 04	Bologna	SU081_04	Alto Reno Terme
			Bologna
			Camugnano
			Casalecchio di Reno
			Castel d'Aiano
			Castel di Casio
			Castel San Pietro Terme
			Castiglione dei Pepoli
			Gaggio Montano
			Grizzana Morandi
			Lizzano in Belvedere
			Loiano
			Marzabotto
			Medicina
			Monghidoro
			Monte San Pietro
			Monterenzio
			Monzuno
			Ozzano dell'Emilia
			Pianoro
			San Benedetto Val di Sambro
			San Lazzaro di Savena



Denominazione del collegio uninominale	Nome del Comune con la maggiore ampiezza demografica	Codice del collegio uninominale	Denominazione del Comune
			Sasso Marconi
			Valsamoggia
			Vergato
			Zola Predosa
Emilia-Romagna - 05	Modena	SU081_05	Bastiglia
			Bomporto
			Castelfranco Emilia
			Castelnuovo Rangone
			Castelvetro di Modena
			Fanano
			Fiorano Modenese
			Fiumalbo
			Formigine
			Frassinoro
			Guiglia
			Lama Mocogno
			Maranello
			Marano sul Panaro
			Modena
			Montecreto
			Montefiorino
			Montese
			Nonantola
			Palagano
			Pavullo nel Frignano
			Pievepelago
			Polinago
			Prignano sulla Secchia
			Ravarino
			Riolunato
			San Cesario sul Panaro
			Sassuolo
			Savignano sul Panaro
			Serramazzoni
			Sestola
			Spilamberto
			Vignola
			Zocca
Emilia-Romagna - 06	Reggio nell'Emilia	SU081_06	Bondeno
			Campeggiano
			Camposanto
			Carpi
			Cavezzo
			Cavriago
			Cento
			Concordia sulla Secchia
			Correggio



Denominazione del collegio uninominale	Nome del Comune con la maggiore ampiezza demografica	Codice del collegio uninominale	Denominazione del Comune
			Finale Emilia
			Medolla
			Mirandola
			Novi di Modena
			Poggio Renatico
			Reggio nell'Emilia
			Rubiera
			San Felice sul Panaro
			San Martino in Rio
			San Possidonio
			San Prospero
			Soliera
			Terre del Reno
			Vigarano Mainarda
Emilia-Romagna - 07	Parma	SU081_07	Albinea
			Bagnolo in Piano
			Baiso
			Bibbiano
			Boretto
			Brescello
			Cadelbosco di Sopra
			Campagnola Emilia
			Campegine
			Canossa
			Carpineti
			Casalgrande
			Casina
			Castellarano
			Castelnovo di Sotto
			Castelnovo ne' Monti
			Colorno
			Fabbrico
			Gattatico
			Gualtieri
			Guastalla
			Luzzara
			Mezzani
			Montecchio Emilia
			Novellara
			Parma
			Poviglio
			Quattro Castella
			Reggiolo
			Rio Saliceto
			Roccabianca
			Rolo
			San Polo d'Enza
			San Secondo Parmense



Denominazione del collegio uninominale	Nome del Comune con la maggiore ampiezza demografica	Codice del collegio uninominale	Denominazione del Comune
			Sant'Ilario d'Enza
			Scandiano
			Sissa Trecasali
			Sorbolo
			Toano
			Torrile
			Ventasso
			Vetto
			Vezzano sul Crostolo
			Viano
			Villa Minozzo
Emilia-Romagna - 08	Piacenza	SU081_08	Agazzano
			Albareto
			Alseno
			Bardi
			Bedonia
			Berceto
			Besenzone
			Bettola
			Bobbio
			Bore
			Borgo Val di Taro
			Borgonovo Val Tidone
			Busseto
			Cadeo
			Calendasco
			Calestano
			Caminata
			Caorso
			Carpaneto Piacentino
			Castel San Giovanni
			Castell'Arquato
			Castelvetro Piacentino
			Cerignale
			Coli
			Collecchio
			Compiano
			Corniglio
			Corte Brugnatella
			Cortemaggiore
			Farini
			Felino
			Ferriere
			Fidenza
			Fiorenzuola d'Arda
			Fontanellato
			Fontevivo
			Fornovo di Taro



Denominazione del collegio uninominale	Nome del Comune con la maggiore ampiezza demografica	Codice del collegio uninominale	Denominazione del Comune
			Gazzola
			Gossolengo
			Gragnano Trebbiense
			Gropparello
			Langhirano
			Lesignano de' Bagni
			Lugagnano Val d'Arda
			Medesano
			Monchio delle Corti
			Montechiarugolo
			Monticelli d'Ongina
			Morfasso
			Neviano degli Arduini
			Nibbiano
			Noceto
			Ottone
			Palanzano
			Pecorara
			Pellegrino Parmense
			Piacenza
			Pianello Val Tidone
			Piozzano
			Podenzano
			Polesine Zibello
			Ponte dell'Olio
			Pontenure
			Rivergaro
			Rottofreno
			Sala Baganza
			Salsomaggiore Terme
			San Giorgio Piacentino
			San Pietro in Cerro
			Sarmato
			Solignano
			Soragna
			Terenzo
			Tizzano Val Parma
			Tornolo
			Traversetolo
			Travo
			Valmozzola
			Varano de' Melegari
			Varsi
			Vernasca
			Vigolzone
			Villanova sull'Arda
			Zerba
			Ziano Piacentino



Regione: Toscana

Denominazione del collegio uninominale	Nome del Comune con la maggiore ampiezza demografica	Codice del collegio uninominale	Denominazione del Comune
Toscana - 01	Firenze	SU091_01	Firenze
			Impruneta
			Lastra a Signa
			Scandicci
			Signa
Toscana - 02	Sesto Fiorentino	SU091_02	Bagno a Ripoli
			Barberino di Mugello
			Barberino Val d'Elsa
			Borgo San Lorenzo
			Calenzano
			Campi Bisenzio
			Capraia e Limite
			Castelfiorentino
			Castelfranco Piandiscò
			Cerreto Guidi
			Certaldo
			Dicomano
			Empoli
			Fiesole
			Figline e Incisa Valdarno
			Firenze
			Greve in Chianti
			Londa
			Loro Ciuffenna
			Marradi
			Montelupo Fiorentino
			Montespertoli
			Palazzo di Senio
			Pelago
			Pontassieve
			Quarrata
			Reggello
			Rignano sull'Arno
			Rufina
			San Casciano in Val di Pesa
San Godenzo			
Scarperia e San Piero			
Sesto Fiorentino			
Tavarnelle Val di Pesa			
Vaglia			
Vicchio			
Vinci			
Toscana - 03	Prato	SU091_03	Abetone Cutigliano
			Agliana
			Altopascio



Denominazione del collegio uninominale	Nome del Comune con la maggiore ampiezza demografica	Codice del collegio uninominale	Denominazione del Comune
			Buggiano
			Cantagallo
			Carmignano
			Chiesina Uzzanese
			Lamporecchio
			Larciano
			Marliana
			Massa e Cozzile
			Monsummano Terme
			Montale
			Montecarlo
			Montecatini-Terre
			Montemurlo
			Pescia
			Pieve a Nievole
			Pistoia
			Poggio a Caiano
			Ponte Buggianese
			Prato
			Sambuca Pistoiese
			San Marcello Piteglio
			Serravalle Pistoiese
			Uzzano
			Vaiano
			Vernio
Toscana - 04	Arezzo	SU091_04	Abbadia San Salvatore
			Anghiari
			Arezzo
			Asciano
			Badia Tedalda
			Bibbiena
			Bucine
			Buonconvento
			Capolona
			Caprese Michelangelo
			Castel Focognano
			Castel San Niccolò
			Castellina in Chianti
			Castelnuovo Berardenga
			Castiglion Fibocchi
			Castiglion Fiorentino
			Castiglione d'Orcia
			Cavriglia
			Cetona
			Chianciano Terme
			Chitignano
			Chiusdino
			Chiusi



Denominazione del collegio uninominale	Nome del Comune con la maggiore ampiezza demografica	Codice del collegio uninominale	Denominazione del Comune
			Chiusi della Verna
			Civitella in Val di Chiana
			Cortona
			Foiano della Chiana
			Gaiole in Chianti
			Laterina
			Lucignano
			Marciano della Chiana
			Montalcino
			Monte San Savino
			Montemignaio
			Montepulciano
			Monterchi
			Monteriggioni
			Monteroni d'Arbia
			Montevarchi
			Monticiano
			Murlo
			Ortignano Raggiolo
			Pergine Valdarno
			Piancastagnaio
			Pienza
			Pieve Santo Stefano
			Poppi
			Pratovecchio Stia
			Radda in Chianti
			Radicondoli
			Rapolano Terme
			San Casciano dei Bagni
			San Giovanni Valdarno
			San Quirico d'Orcia
			Sansepolcro
			Sarteano
			Sestino
			Siena
			Sinalunga
			Sovicille
			Subbiano
			Talla
			Terranuova Bracciolini
			Torrita di Siena
			Trequanda
Toscana - 05	Lucca	SU091_05	Aulla
			Bagni di Lucca
			Bagnone
			Barga
			Borgo a Mozzano
			Camaione




Denominazione del collegio uninominale	Nome del Comune con la maggiore ampiezza demografica	Codice del collegio uninominale	Denominazione del Comune
			Camporgiano
			Capannori
			Careggine
			Carrara
			Casola in Lunigiana
			Castelnuovo di Garfagnana
			Castiglione di Garfagnana
			Comano
			Coreglia Antelminelli
			Fabbriche di Vergemoli
			Filattiera
			Fivizzano
			Forte dei Marmi
			Fosciandora
			Fosdinovo
			Galliciano
			Licciana Nardi
			Lucca
			Massa
			Massarosa
			Minucciano
			Molazzana
			Montignoso
			Mulazzo
			Pescaglia
			Piazza al Serchio
			Pietrasanta
			Pieve Fosciana
			Podenzana
			Pontremoli
			Porcari
			San Romano in Garfagnana
			Seravezza
			Sillano Giuncugnano
			Stazzema
			Tresana
			Vagli Sotto
			Viareggio
			Villa Basilica
			Villa Collemandina
			Villafranca in Lunigiana
			Zeri
Toscana - 06	Pisa	SU091_06	Bientina
			Buti
			Calci
			Calcinaia
			Capannoli
			Casale Marittimo



Denominazione del collegio uninominale	Nome del Comune con la maggiore ampiezza demografica	Codice del collegio uninominale	Denominazione del Comune
			Casciana Terme Lari
			Cascina
			Casole d'Elsa
			Castelfranco di Sotto
			Castellina Marittima
			Castelnuovo di Val di Cecina
			Chianni
			Colle di Val d'Elsa
			Crespina Lorenzana
			Fauglia
			Fucecchio
			Gambassi Terme
			Guardistallo
			Lajatico
			Montaione
			Montecatini Val di Cecina
			Montescudaio
			Monteverdi Marittimo
			Montopoli in Val d'Arno
			Orciano Pisano
			Palaia
			Peccioli
			Pisa
			Poggibonsi
			Pomarance
			Ponsacco
			Pontedera
			Radicondoli
			Riparbella
			San Gimignano
			San Giuliano Terme
			San Miniato
			Santa Croce sull'Arno
			Santa Luce
			Santa Maria a Monte
			Terricciola
			Vecchiano
			Vicopisano
			Volterra
Toscana - 07	Livorno	SU091_07	Arcidosso
			Bibbona
			Campagnatico
			Campiglia Marittima
			Campo nell'Elba
			Capalbio
			Capoliveri
			Capraia Isola
			Castagneto Carducci



Denominazione del collegio uninominale	Nome del Comune con la maggiore ampiezza demografica	Codice del collegio uninominale	Denominazione del Comune
			Castel del Piano
			Castell'Azzara
			Castiglione della Pescaia
			Cecina
			Cinigiano
			Civitella Paganico
			Collesalvetti
			Follonica
			Gavorrano
			Grosseto
			Isola del Giglio
			Livorno
			Magliano in Toscana
			Manciano
			Marciana
			Marciana Marina
			Massa Marittima
			Monte Argentario
			Monterotondo Marittimo
			Montieri
			Orbetello
			Piombino
			Pitigliano
			Porto Azzurro
			Portoferraio
			Rio Marina
			Rio nell'Elba
			Roccalbegna
			Roccastrada
			Rosignano Marittimo
			San Vincenzo
			Santa Fiora
			Sassetta
			Scansano
			Scarlino
			Seggiano
			Semproniano
			Sorano
			Suvereto



Regione: Umbria

Denominazione del collegio uninominale	Nome del Comune con la maggiore ampiezza demografica	Codice del collegio uninominale	Denominazione del Comune
Umbria - 01	Perugia	SU101_01	Assisi
			Bastia Umbra
			Bettona
			Castiglione del Lago
			Citerna
			Città della Pieve
			Città di Castello
			Collazzone
			Corciano
			Costacciaro
			Deruta
			Fossato di Vico
			Gualdo Tadino
			Gubbio
			Lisciano Niccone
			Magione
			Marsciano
			Monte Santa Maria Tiberina
			Montone
			Paciano
			Panicle
			Passignano sul Trasimeno
			Perugia
			Piegaro
			Pietralunga
			San Giustino
			Scheggia e Pascelupo
			Sigillo
			Torgiano
			Tuoro sul Trasimeno
			Umbertide
Valfabbrica			
Umbria - 02	Terni	SU101_02	Acquasparta
			Allerona
			Alviano
			Amelia
			Arrone
			Attigliano
			Avigliano Umbro
			Baschi
			Bevagna
			Calvi dell'Umbria
			Campello sul Clitunno
			Cannara
			Cascia
Castel Giorgio			



Denominazione del collegio uninominale	Nome del Comune con la maggiore ampiezza demografica	Codice del collegio uninominale	Denominazione del Comune
			Castel Ritaldi
			Castel Viscardo
			Cerreto di Spoleto
			Fabro
			Ferentillo
			Ficulle
			Foligno
			Frattra Todina
			Giano dell'Umbria
			Giove
			Gualdo Cattaneo
			Guarda
			Lugnano in Teverina
			Massa Martana
			Monte Castello di Vibio
			Montecastrilli
			Montecchio
			Montefalco
			Montefranco
			Montegabbione
			Monteleone di Spoleto
			Monteleone d'Orvieto
			Narni
			Nocera Umbra
			Norcia
			Orvieto
			Otricoli
			Parrano
			Penna in Teverina
			Poggiodoro
			Polino
			Porano
			Preci
			San Gemini
			San Venanzo
			Sant'Anatolia di Narco
			Scheggino
			Sellano
			Spello
			Spoleto
			Stroncone
			Terni
			Todi
			Trevi
			Vallo di Nera
			Valtopina



Regione: Marche


Denominazione del collegio uninominale	Nome del Comune con la maggiore ampiezza demografica	Codice del collegio uninominale	Denominazione del Comune
Marche - 01	Pesaro	SU111_01	Acqualagna
			Apecchio
			Arcevia
			Auditore
			Barbara
			Belforte all'Isauro
			Borgo Pace
			Cagli
			Cantiano
			Carpegna
			Cartoceto
			Castelleone di Susa
			Cerreto d'Esi
			Colli al Metauro
			Corinaldo
			Fabriano
			Fano
			Fermignano
			Fossombrone
			Fratte Rosa
			Frontino
			Frontone
			Gabicce Mare
			Genga
			Gradara
			Isola del Piano
			Lunano
			Macerata Feltria
			Mercatello sul Metauro
			Mercatino Conca
			Mombaroccio
			Mondavio
			Mondolfo
			Monte Cerignone
			Monte Grimano Terme
			Monte Porzio
			Montecalvo in Foglia
			Montecarotto
			Monteciccardo
			Montecopiolo
			Montefelcino
			Montelabbate
			Ostra
			Ostra Vetere
			Peglio
			Pergola
			Pesaro



Denominazione del collegio uninominale	Nome del Comune con la maggiore ampiezza demografica	Codice del collegio uninominale	Denominazione del Comune
			Petriano
			Piandimeleto
			Pietrarubbia
			Piobbico
			Poggio San Marcello
			San Costanzo
			San Lorenzo in Campo
			Sant'Angelo in Vado
			Sant'Ippolito
			Sassocorvaro
			Sassofeltrio
			Sassoferato
			Senigallia
			Serra de' Conti
			Serra Sant'Abbondio
			Tavoleto
			Tavullia
			Terre Roveresche
			Trecastelli
			Urbania
			Urbino
			Vallefoglia
Marche - 02	Ancona	SU111_02	Agugliano
			Ancona
			Apiro
			Appignano
			Belforte del Chienti
			Belvedere Ostrense
			Bolognola
			Caldarola
			Camerano
			Camerata Picena
			Camerino
			Camporotondo di Fiastrone
			Castellbellino
			Castelfidardo
			Castelplanio
			Castelraimondo
			Castelsantangelo sul Nera
			Cessapalombo
			Chiaravalle
			Cingoli
			Colmurano
			Corridonia
			Cupramontana
			Esanatoglia
			Falconara Marittima
			Fiastra




Denominazione del collegio uninominale	Nome del Comune con la maggiore ampiezza demografica	Codice del collegio uninominale	Denominazione del Comune
			Filottrano
			Fiuminata
			Gagliole
			Gualdo
			Jesi
			Loro Piceno
			Macerata
			Maiolati Spontini
			Matelica
			Mergo
			Mogliano
			Monsano
			Monte Cavallo
			Monte Roberto
			Monte San Martino
			Monte San Vito
			Montecassiano
			Montefano
			Montemarciano
			Morro d'Alba
			Muccia
			Numana
			Offagna
			Osimo
			Penna San Giovanni
			Petriolo
			Pieve Torina
			Pioraco
			Poggio San Vicino
			Pollenza
			Polverigi
			Ripe San Ginesio
			Rosora
			San Ginesio
			San Marcello
			San Paolo di Jesi
			San Severino Marche
			Santa Maria Nuova
			Sant'Angelo in Pontano
			Sarnano
			Sefro
			Serra San Quirico
			Serrapetrona
			Serravalle di Chienti
			Sirolo
			Staffolo
			Tolentino
			Treia
			Urbisaglia



Denominazione del collegio uninominale	Nome del Comune con la maggiore ampiezza demografica	Codice del collegio uninominale	Denominazione del Comune
			Ussita
			Valfornace
			Visso
Marche - 03	Ascoli Piceno	SU111_03	Acquasanta Terme
			Acquaviva Picena
			Altidona
			Amandola
			Appignano del Tronto
			Arquata del Tronto
			Ascoli Piceno
			Belmonte Piceno
			Campofilone
			Carassai
			Castel di Lama
			Castignano
			Castorano
			Civitanova Marche
			Colli del Tronto
			Comunanza
			Cossignano
			Cupra Marittima
			Falerone
			Fermo
			Folignano
			Force
			Francavilla d'Ete
			Grottammare
			Grottazzolina
			Lapedona
			Loreto
			Magliano di Tenna
			Maltignano
			Massa Fermana
			Massignano
			Monsampietro Morico
			Monsampolo del Tronto
			Montalto delle Marche
			Montappone
			Monte Giberto
			Monte Rinaldo
			Monte San Giusto
			Monte San Pietrangeli
			Monte Urano
			Monte Vidon Combatte
			Monte Vidon Corrado
			Montecosaro
			Montedinove
			Montefalcone Appennino




Denominazione del collegio uninominale	Nome del Comune con la maggiore ampiezza demografica	Codice del collegio uninominale	Denominazione del Comune
			Montefiore dell'Aso
			Montefortino
			Montegallo
			Montegiorgio
			Montegranaro
			Monteleone di Fermo
			Montelparo
			Montelupone
			Montemonaco
			Monteprandone
			Monterubbiano
			Montottone
			Moresco
			Morrovalle
			Offida
			Ortezzano
			Palmiano
			Pedaso
			Petricoli
			Ponzano di Fermo
			Porto Recanati
			Porto San Giorgio
			Porto Sant'Elpidio
			Potenza Picena
			Rapagnano
			Recanati
			Ripatransone
			Roccafluvione
			Rotella
			San Benedetto del Tronto
			Santa Vittoria in Matenano
			Sant'Elpidio a Mare
			Servigliano
			Smerillo
			Spinetoli
			Torre San Patrizio
			Venarotta




Regione: Lazio

Denominazione del collegio uninominale	Nome del comune o dell'area subcomunale con la maggiore ampiezza demografica	Codice del collegio uninominale	Denominazione del Comune	Territorio comunale definito dal D. Lgs. 20 dicembre 1993, n. 535
Lazio - 01	Roma - Quartiere Gianicolense	SU121_01	Roma	Territorio di Roma Capitale definito dai Collegi n. 1 e 2 della regione Lazio; Quartiere Gianicolense e Rione Trastevere (già compresi nel Collegio n. 10 della regione Lazio); Quartiere Aurelio (già compreso nel Collegio n. 11 della regione Lazio)
Lazio - 02	Roma - Quartiere Tuscolano	SU121_02	Roma	Territorio di Roma Capitale definito dai Collegi n. 5 e 6 della regione Lazio; Zona Borghesiana e Zona Torre Angela (già comprese nel Collegio n. 7 della regione Lazio)
Lazio - 03	Roma - Quartiere Portuense	SU121_03	Roma	Territorio di Roma Capitale definito dal Collegio n. 8 della regione Lazio; Zona La Pisana, Zona Magliana Vecchia, Zona Mezzocamino, Zona Tor di Valle e Zona Torrino (già comprese nel Collegio n. 9 della regione Lazio); Quartiere Portuense e Suburbio Portuense (già compresi nel Collegio n. 10 della regione Lazio); Quartiere Primavalle, Suburbio Aurelio, Suburbio Gianicolense, Suburbio Trionfale e Zona Casalotti (già compresi nel Collegio n. 11 della regione Lazio)
Lazio - 04	Roma - Quartiere Collatino	SU121_04	Roma	Territorio di Roma Capitale definito dai Collegi n. 3 e 4 della regione Lazio
Lazio - 05	Viterbo	SU121_05	Acquapendente	
			Allumiere	
			Anguillara Sabazia	
			Arlena di Castro	
			Bagnoregio	
			Barbarano Romano	
			Bassano in Teverina	
			Bassano Romano	
			Blera	
			Bolsena	
			Bomarzo	
			Bracciano	
			Calcata	
			Campagnano di Roma	
			Canale Monterano	
			Canepina	
			Canino	
			Capodimonte	
			Capranica	
			Caprarola	
			Carbognano	
			Castel Sant'Elia	




Denominazione del collegio uninominale	Nome del comune o dell'area subcomunale con la maggiore ampiezza demografica	Codice del collegio uninominale	Denominazione del Comune	Territorio comunale definito dal D. Lgs. 20 dicembre 1993, n. 535
			Castelnuovo di Porto	
			Castiglione in Teverina	
			Celleno	
			Cellere	
			Cerveteri	
			Civita Castellana	
			Civitavecchia	
			Civitella d'Agliano	
			Corchiano	
			Fabrica di Roma	
			Faleria	
			Farnese	
			Formello	
			Gallese	
			Gradoli	
			Graffignano	
			Grotte di Castro	
			Ischia di Castro	
			Ladispoli	
			Latera	
			Lubriano	
			Magliano Romano	
			Manziana	
			Marta	
			Mazzano Romano	
			Montalto di Castro	
			Monte Romano	
			Montefiascone	
			Monterosi	
			Morlupo	
			Nepi	
			Onano	
			Oriolo Romano	
			Orte	
			Piansano	
			Proceno	
			Riano	
			Roniglione	
			Sacrofano	
			San Lorenzo Nuovo	
			Santa Marinella	
			Soriano nel Cimino	
			Sutri	
			Tarquinia	
			Tessennano	
			Tolfa	
			Trevignano Romano	
			Tuscania	




Denominazione del collegio uninominale	Nome del comune o dell'area subcomunale con la maggiore ampiezza demografica	Codice del collegio uninominale	Denominazione del Comune	Territorio comunale definito dal D. Lgs. 20 dicembre 1993, n. 535
			Valentano	
			Vallerano	
			Vasanello	
			Vejano	
			Vetralla	
			Vignanello	
			Villa San Giovanni in Tuscia	
			Viterbo	
			Vitorchiano	
Lazio - 06	Guidonia Montecelio	SU121_06	Accumoli	
			Affile	
			Agosta	
			Amatrice	
			Anticoli Corrado	
			Antrodoco	
			Arcinazzo Romano	
			Arsoli	
			Ascrea	
			Bellegra	
			Belmonte in Sabina	
			Borbona	
			Borgo Velino	
			Borgorose	
			Camerata Nuova	
			Cantalice	
			Cantalupo in Sabina	
			Canterano	
			Capena	
			Capranica Prenestina	
			Casape	
			Casaprota	
			Casperia	
			Castel di Tora	
			Castel Madama	
			Castel San Pietro Romano	
			Castel Sant'Angelo	
			Castelnuovo di Farfa	
			Cave	
			Cerreto Laziale	
			Cervara di Roma	
			Ciciliano	
			Cineto Romano	
			Cittaducale	
			Cittareale	
			Civitella San Paolo	
			Collalto Sabino	
			Colle di Tora	



Denominazione del collegio uninominale	Nome del comune o dell'area subcomunale con la maggiore ampiezza demografica	Codice del collegio uninominale	Denominazione del Comune	Territorio comunale definito dal D. Lgs. 20 dicembre 1993, n. 535
			Collegiove	
			Collevecchio	
			Colli sul Velino	
			Concerviano	
			Configni	
			Contigliano	
			Cottanello	
			Fara in Sabina	
			Fiamignano	
			Fiano Romano	
			Filacciano	
			Fonte Nuova	
			Forano	
			Frasso Sabino	
			Genazzano	
			Gerano	
			Greccio	
			Guidonia Montecelio	
			Jenne	
			Labro	
			Leonessa	
			Licenza	
			Longone Sabino	
			Magliano Sabina	
			Mandela	
			Marano Equo	
			Marcellina	
			Marcetelli	
			Mentana	
			Micigliano	
			Mompeo	
			Montasola	
			Monte San Giovanni in Sabina	
			Montebuono	
			Monteflavio	
			Monteleone Sabino	
			Montelibretti	
			Montenero Sabino	
			Monterotondo	
			Montopoli di Sabina	
			Montorio Romano	
			Moricone	
			Morro Reatino	
			Nazzano	
			Nerola	
			Nespolo	
			Olevano Romano	
			Orvinio	



Denominazione del collegio uninominale	Nome del comune o dell'area subcomunale con la maggiore ampiezza demografica	Codice del collegio uninominale	Denominazione del Comune	Territorio comunale definito dal D. Lgs. 20 dicembre 1993, n. 535
			Paganico Sabino	
			Palombara Sabina	
			Percile	
			Pescocochiano	
			Petrella Salto	
			Pisoniano	
			Poggio Bustone	
			Poggio Catino	
			Poggio Mirteto	
			Poggio Moiano	
			Poggio Nativo	
			Poggio San Lorenzo	
			Poli	
			Ponzano Romano	
			Posta	
			Pozzaglia Sabina	
			Rieti	
			Rignano Flaminio	
			Riofreddo	
			Rivodutri	
			Rocca Canterano	
			Rocca di Cave	
			Rocca Santo Stefano	
			Rocca Sinibalda	
			Roccagiovine	
			Roccantica	
			Roiate	
			Roviano	
			Salisano	
			Sambuci	
			San Gregorio da Sassola	
			San Polo dei Cavalieri	
			San Vito Romano	
			Sant'Angelo Romano	
			Sant'Oreste	
			Saracinesco	
			Scandriglia	
			Selci	
			Stimigliano	
			Subiaco	
			Tarano	
			Tivoli	
			Toffia	
			Torri in Sabina	
			Torricella in Sabina	
			Torrta Tiberina	
			Turania	
			Vacone	



Denominazione del collegio uninominale	Nome del comune o dell'area subcomunale con la maggiore ampiezza demografica	Codice del collegio uninominale	Denominazione del Comune	Territorio comunale definito dal D. Lgs. 20 dicembre 1993, n. 535
			Vallepietra	
			Vallinfreda	
			Varco Sabino	
			Vicovaro	
			Vivaro Romano	
Lazio - 07	Frosinone	SU121_07	Acquafondata	
			Acuto	
			Alatri	
			Alvito	
			Amaseno	
			Anagni	
			Aquino	
			Arce	
			Arnara	
			Arpino	
			Atina	
			Ausonia	
			Belmonte Castello	
			Boville Ernica	
			Broccostella	
			Campoli Appennino	
			Casalattico	
			Casalvieri	
			Cassino	
			Castelliri	
			Castelnuovo Parano	
			Castro dei Volsci	
			Castrocielo	
			Ceccano	
			Ceprano	
			Cervaro	
			Colfelice	
			Colle San Magno	
			Colleparado	
			Coreno Ausonio	
			Esperia	
			Falvaterra	
			Ferentino	
			Filettino	
			Fiuggi	
			Fontana Liri	
			Fontechiari	
			Frosinone	
			Fumone	
			Gallinaro	
			Giuliano di Roma	
			Guarcino	




Denominazione del collegio uninominale	Nome del comune o dell'area subcomunale con la maggiore ampiezza demografica	Codice del collegio uninominale	Denominazione del Comune	Territorio comunale definito dal D. Lgs. 20 dicembre 1993, n. 535
			Isola del Liri	
			Monte San Giovanni Campano	
			Morolo	
			Paliano	
			Pastena	
			Patrica	
			Pescosolido	
			Picinisco	
			Pico	
			Piedimonte San Germano	
			Piglio	
			Pignataro Interamna	
			Pofi	
			Pontecorvo	
			Posta Fibreno	
			Ripi	
			Rocca d'Arce	
			Roccasecca	
			San Biagio Saracinisco	
			San Donato Val di Comino	
			San Giorgio a Liri	
			San Giovanni Incarico	
			San Vittore del Lazio	
			Sant'Ambrogio sul Garigliano	
			Sant'Andrea del Garigliano	
			Sant'Apollinare	
			Sant'Elia Fiumerapido	
			Santopadre	
			Serrone	
			Settefrati	
			Sgurgola	
			Sora	
			Strangolagalli	
			Supino	
			Terelle	
			Torre Cajetani	
			Torrice	
			Trevi nel Lazio	
			Trivigliano	
			Vallecorsa	
			Vallemaio	
			Vallerotonda	
			Veroli	
			Vicalvi	
			Vico nel Lazio	
			Villa Latina	
			Villa Santa Lucia	
			Villa Santo Stefano	



Denominazione del collegio uninominale	Nome del comune o dell'area subcomunale con la maggiore ampiezza demografica	Codice del collegio uninominale	Denominazione del Comune	Territorio comunale definito dal D. Lgs. 20 dicembre 1993, n. 535
			Viticuso	
Lazio - 08	Roma - Fiumicino	SU121_08	Ciampino	
			Fiumicino	
			Pomezia	
			Roma	Territorio di Roma Capitale definito dal Collegio n. 7 della regione Lazio, limitatamente alle suddivisioni toponomastiche di: Zona Aeroporto di Ciampino, Zona Capannelle, Zona Casal Morena, Zona Castel di Decima, Zona Castel di Leva, Zona Cecchignola, Zona Fonte Ostiense, Zona Tor De' Cenci, Zona Torre Gaia, Zona Torrenova, Zona Torricola e Zona Vallerano; Territorio del comune di Roma definito dal Collegio n. 9 della regione Lazio, limitatamente alle suddivisioni toponomastiche di: Quartiere Lido di Castel Fusano, Quartiere Lido di Ostia Levante, Quartiere Lido di Ostia Ponente, Zona Acilia Nord, Zona Acilia Sud, Zona Casal Palocco, Zona Castel di Guido, Zona Castel Fusano, Zona Castel Porziano, Zona Ostia Antica e Zona Ponte Galeria
Lazio - 09	Latina	SU121_09	Aprilia	
			Bassiano	
			Campodimele	
			Castelforte	
			Cisterna di Latina	
			Cori	
			Fondi	
			Formia	
			Gaeta	
			Itri	
			Latina	
			Lenola	
			Maenza	
			Minturno	
			Monte San Biagio	
			Norma	
			Pontinia	
			Ponza	
			Priverno	
			Prossedi	
			Rocca Massima	
			Roccagorga	
			Roccasecca dei Volsci	
			Sabaudia	
			San Felice Circeo	
			Santi Cosma e Damiano	
			Sermoneta	
			Sezze	



Denominazione del collegio uninominale	Nome del comune o dell'area subcomunale con la maggiore ampiezza demografica	Codice del collegio uninominale	Denominazione del Comune	Territorio comunale definito dal D. Lgs. 20 dicembre 1993, n. 535
			Sonnino	
			Sperlonga	
			Spigno Saturnia	
			Terracina	
			Ventotene	
Lazio - 10	Velletri	SU121_10	Albano Laziale	
			Anzio	
			Ardea	
			Ariccia	
			Artena	
			Carpineto Romano	
			Castel Gandolfo	
			Colleferro	
			Colonna	
			Frascati	
			Galliano nel Lazio	
			Gavignano	
			Genzano di Roma	
			Gorga	
			Grottaferrata	
			Labico	
			Lanuvio	
			Lariano	
			Marino	
			Monte Compatri	
			Monte Porzio Catone	
			Montelanico	
			Nemi	
			Nettuno	
			Palestrina	
			Rocca di Papa	
			Rocca Priora	
			San Cesareo	
			Segni	
			Valmontone	
			Velletri	
			Zagarolo	




Regione: Abruzzo

Denominazione del collegio uninominale	Nome del Comune con la maggiore ampiezza demografica	Codice del collegio uninominale	Denominazione del Comune
Abruzzo - 01	Pescara	SU131_01	Abbateggio
			Alanno
			Altino
			Anversa degli Abruzzi
			Archi
			Ari
			Arielli
			Atessa
			Bolognano
			Bomba
			Borrello
			Brittoli
			Bucchianico
			Bugnara
			Bussi sul Tirino
			Campo di Giove
			Canosa Sannita
			Cansano
			Cappelle sul Tavo
			Caramanico Terme
			Carpineto della Nora
			Carpineto Sinello
			Carunchio
			Casacanditella
			Casalanguida
			Casalbordino
			Casalincontrada
			Casoli
			Castel Frentano
			Castelguidone
			Castiglione a Casauria
			Castiglione Messer Marino
			Catignano
			Celenza sul Trigno
			Cepagatti
			Chieti
			Città Sant'Angelo
			Civitaluparella
			Civitaquana
			Civitella Casanova
			Civitella Messer Raimondo
			Cocullo
			Collecervino
			Colledimacine
			Colledimezzo
			Corfinio
			Corvara



Denominazione del collegio uninominale	Nome del Comune con la maggiore ampiezza demografica	Codice del collegio uninominale	Denominazione del Comune
			Crecchio
			Cugnoli
			Cupello
			Dogliola
			Elice
			Fallo
			Fara Filiorum Petri
			Fara San Martino
			Farindola
			Filetto
			Fossacesia
			Fraine
			FrancaVilla al Mare
			Fresagrandinaria
			Frisa
			Furci
			Gamberale
			Gessopalena
			Gissi
			Giuliano Teatino
			Guardagrele
			Guilmi
			Introdacqua
			Lama dei Peligni
			Lanciano
			Lentella
			Lettomanoppello
			Lettopalena
			Liscia
			Loreto Aprutino
			Manoppello
			Miglianico
			Montazzoli
			Montebello di Bertona
			Montebello sul Sangro
			Monteferrante
			Montelapiano
			Montenerodomo
			Monteodorisio
			Montesilvano
			Moscufo
			Mozzagrogna
			Nocciano
			Orsogna
			Ortona
			Pacentro
			Paglieta
			Palena
			Palmoli



Denominazione del collegio uninominale	Nome del Comune con la maggiore ampiezza demografica	Codice del collegio uninominale	Denominazione del Comune
			Palombaro
			Pennadomo
			Pennapedimonte
			Penne
			Perano
			Pescara
			Pescosansonesco
			Pettorano sul Gizio
			Pianella
			Picciano
			Pietraferrazzana
			Pietranico
			Pizzoferrato
			Poggiofiorito
			Pollutri
			Popoli
			Pratola Peligna
			Pretoro
			Prezza
			Quadri
			Raiano
			Rapino
			Ripa Teatina
			Rocca Pia
			Rocca San Giovanni
			Roccacasale
			Roccamontepiano
			Roccamorice
			Roccascalegna
			Roccaspinalveti
			Roio del Sangro
			Rosciano
			Rosello
			Salle
			San Buono
			San Giovanni Lipioni
			San Giovanni Teatino
			San Martino sulla Marrucina
			San Salvo
			San Valentino in Abruzzo Citeriore
			San Vito Chietino
			Santa Maria Imbaro
			Sant'Eufemia a Maiella
			Sant'Eusanio del Sangro
			Scafa
			Scanno
			Scerni
			Schiavi di Abruzzo
			Serramonacesca



Denominazione del collegio uninominale	Nome del Comune con la maggiore ampiezza demografica	Codice del collegio uninominale	Denominazione del Comune
			Spoltore
			Sulmona
			Taranta Peligna
			Tocco da Casauria
			Tollo
			Torino di Sangro
			Tornareccio
			Torre de' Passeri
			Torrebruna
			Torrevecchia Teatina
			Torricella Peligna
			Treglio
			Tufillo
			Turrivalignani
			Vacri
			Vasto
			Vicoli
			Villa Celiera
			Villa Santa Maria
			Villalago
			Villalfonsina
			Villamagna
			Vittorito
Abruzzo - 02	L'Aquila	SU131_02	Acciano
			Aielli
			Alba Adriatica
			Alfedena
			Ancarano
			Arsita
			Ateleta
			Atri
			Avezzano
			Balsorano
			Barete
			Barisciano
			Barrea
			Basciano
			Bellante
			Bisegna
			Bisenti
			Cagnano Amiterno
			Calascio
			Campoli
			Campotosto
			Canistro
			Canzano
			Capestrano
			Capistrello



Denominazione del collegio uninominale	Nome del Comune con la maggiore ampiezza demografica	Codice del collegio uninominale	Denominazione del Comune
			Capitignano
			Caporciano
			Cappadocia
			Carapelle Calvisio
			Carsoli
			Castel Castagna
			Castel del Monte
			Castel di Ieri
			Castel di Sangro
			Castellafiume
			Castellalto
			Castelli
			Castelvecchio Calvisio
			Castelvecchio Subequo
			Castiglione Messer Raimondo
			Castilenti
			Celano
			Cellino Attanasio
			Cerchio
			Cermignano
			Civita d'Antino
			Civitella Alfedena
			Civitella del Tronto
			Civitella Roveto
			Collaromele
			Colledara
			Collelongo
			Collepietro
			Colonnella
			Controguerra
			Corropoli
			Cortino
			Crognaleto
			Fagnano Alto
			Fano Adriano
			Fontecchio
			Fossa
			Gagliano Aterno
			Gioia dei Marsi
			Giulianova
			Goriano Sicoli
			Isola del Gran Sasso d'Italia
			L'Aquila
			Lecce nei Marsi
			Luco dei Marsi
			Lucoli
			Magliano de' Marsi
			Martinsicuro
			Massa d'Albe



Denominazione del collegio uninominale	Nome del Comune con la maggiore ampiezza demografica	Codice del collegio uninominale	Denominazione del Comune
			Molina Aterno
			Montefino
			Montereale
			Montorio al Vomano
			Morino
			Morro d'Oro
			Mosciano Sant'Angelo
			Navelli
			Nereto
			Notaresco
			Ocre
			Ofena
			Opi
			Oricola
			Ortona dei Marsi
			Ortucchio
			Ovindoli
			Penna Sant'Andrea
			Pereto
			Pescasseroli
			Pescina
			Pescocostanzo
			Pietracamela
			Pineto
			Pizzoli
			Poggio Picenze
			Prata d'Ansidonia
			Rivisondoli
			Rocca di Botte
			Rocca di Cambio
			Rocca di Mezzo
			Rocca Santa Maria
			Roccaraso
			Roseto degli Abruzzi
			San Benedetto dei Marsi
			San Benedetto in Perillis
			San Demetrio ne' Vestini
			San Pio delle Camere
			San Vincenzo Valle Roveto
			Sante Marie
			Sant'Egidio alla Vibrata
			Sant'Eusanio Forconese
			Santo Stefano di Sessanio
			Sant'Omero
			Scontrone
			Scoppito
			Scurcola Marsicana
			Secinaro
			Silvi




Denominazione del collegio uninominale	Nome del Comune con la maggiore ampiezza demografica	Codice del collegio uninominale	Denominazione del Comune
			Tagliacozzo
			Teramo
			Tione degli Abruzzi
			Torano Nuovo
			Tornimparte
			Torricella Sicura
			Tortoreto
			Tossicia
			Trasacco
			Valle Castellana
			Villa Santa Lucia degli Abruzzi
			Villa Sant'Angelo
			Villavallelonga



Regione: Molise

Denominazione del collegio uninominale	Nome del Comune con la maggiore ampiezza demografica	Codice del collegio uninominale	Denominazione del Comune
Molise - 01	Campobasso	SU141_01	Acquaviva Collecroce
			Acquaviva d'Isernia
			Agnone
			Bagnoli del Trigno
			Baranello
			Belmonte del Sannio
			Bojano
			Bonefro
			Busso
			Campobasso
			Campochiaro
			Campodipietra
			Campolieto
			Campomarino
			Cantalupo nel Sannio
			Capracotta
			Carovilli
			Carpinone
			Casacalenda
			Casalciprano
			Castel del Giudice
			Castel San Vincenzo
			Castelbottaccio
			Castellino del Biferno
			Castelmauro
			Castelpetroso
			Castelpizzuto
			Castelverrino
			Castropignano
			Ceremaggiore
			Cercepiccola
			Cerro al Volturno
			Chiauci
			Civitacampomarano
			Civitanova del Sannio
			Colle d'Anchise
			Colletorto
			Colli a Volturno
			Conca Casale
			Duronia
			Ferrazzano
			Filignano
			Forli del Sannio
			Fornelli
			Fossalto
			Frosolone
			Gambatesa



Denominazione del collegio uninominale	Nome del Comune con la maggiore ampiezza demografica	Codice del collegio uninominale	Denominazione del Comune
			Gildone
			Guardiafiera
			Guardiaregia
			Guglionesi
			Isernia
			Jelsi
			Larino
			Limosano
			Longano
			Lucito
			Lupara
			Macchia d'Isernia
			Macchia Valfortore
			Macchiagodena
			Mafalda
			Matrice
			Mirabello Sannitico
			Miranda
			Molise
			Monacilioni
			Montagano
			Montaquila
			Montecilfone
			Montefalcone nel Sannio
			Montelongo
			Montemitro
			Montenero di Bisaccia
			Montenero Val Cocchiara
			Monteroduni
			Montorio nei Frentani
			Morrone del Sannio
			Oratino
			Palata
			Pesche
			Pescolanciano
			Pescopennataro
			Petacciato
			Petrella Tifernina
			Pettoranello del Molise
			Pietrabbondante
			Pietracatella
			Pietracupa
			Pizzone
			Poggio Sannita
			Portocannone
			Pozzilli
			Provvidenti
			Riccia
			Rionero Sannitico




Denominazione del collegio uninominale	Nome del Comune con la maggiore ampiezza demografica	Codice del collegio uninominale	Denominazione del Comune
			Ripabottoni
			Ripalimosani
			Roccamandolfi
			Roccasicura
			Roccapivara
			Rocchetta a Volturno
			Rotello
			Salcito
			San Biase
			San Felice del Molise
			San Giacomo degli Schiavoni
			San Giovanni in Galdo
			San Giuliano del Sannio
			San Giuliano di Puglia
			San Martino in Pensilis
			San Massimo
			San Pietro Avellana
			San Polo Matese
			Santa Croce di Magliano
			Santa Maria del Molise
			Sant'Agapito
			Sant'Angelo del Pesco
			Sant'Angelo Limosano
			Sant'Elena Sannita
			Sant'Elia a Pianisi
			Scapoli
			Sepino
			Sessano del Molise
			Sesto Campano
			Spinete
			Tavenna
			Termoli
			Torella del Sannio
			Toro
			Trivento
			Tufara
			Ururi
			Vastogirardi
			Venafro
			Vinchiaturò



Regione: Campania


Denominazione del collegio uninominale	Nome del comune o dell'area subcomunale con la maggiore ampiezza demografica	Codice del collegio uninominale	Denominazione del Comune	Territorio comunale definito dal D. Lgs. 20 dicembre 1993, n. 535
Campania - 01	Benevento	SU151_01	Ailano	
			Airola	
			Alife	
			Alvignano	
			Amorosi	
			Apollosa	
			Arpaia	
			Arpaise	
			Baia e Latina	
			Bellona	
			Benevento	
			Bonea	
			Bucciano	
			Caianello	
			Caiazzo	
			Calvi	
			Calvi Risorta	
			Camigliano	
			Campolattaro	
			Campoli del Monte Taburno	
			Capriati a Volturno	
			Capua	
			Carinola	
			Casalduni	
			Castel Campagnano	
			Castel di Sasso	
			Castello del Matese	
			Castelpagano	
			Castelpoto	
			Castelvenere	
			Cautano	
			Cellole	
			Ceppaloni	
			Cerreto Sannita	
			Ciorlano	
			Circello	
			Colle Sannita	
			Conca della Campania	
			Cusano Mutri	
			Dragoni	
			Dugenta	
			Durazzano	
			Faicchio	
			Falciano del Massico	
			Foglianise	
			Fontegreca	




Denominazione del collegio uninominale	Nome del comune o dell'area subcomunale con la maggiore ampiezza demografica	Codice del collegio uninominale	Denominazione del Comune	Territorio comunale definito dal D. Lgs. 20 dicembre 1993, n. 535
			Forchia	
			Formicola	
			Fragneto l'Abate	
			Fragneto Monforte	
			Frasso Telesino	
			Gallo Matese	
			Galluccio	
			Giano Vetusto	
			Gioia Sannitica	
			Guardia Sanframondi	
			Letino	
			Liberi	
			Limatola	
			Marzano Appio	
			Melizzano	
			Mignano Monte Lungo	
			Moiano	
			Mondragone	
			Montesarchio	
			Morcone	
			Paolisi	
			Pastorano	
			Paupisi	
			Piana di Monte Verna	
			Piedimonte Matese	
			Pietramelara	
			Pietraroja	
			Pietravairano	
			Pignataro Maggiore	
			Ponte	
			Pontelandolfo	
			Pontelatone	
			Prata Sannita	
			Pratella	
			Presenzano	
			Puglianello	
			Raviscanina	
			Riardo	
			Rocca d'Evandro	
			Roccamonfina	
			Roccaromana	
			Rocchetta e Croce	
			Ruviano	
			San Giorgio del Sannio	
			San Gregorio Matese	
			San Leucio del Sannio	
			San Lorenzello	
			San Lorenzo Maggiore	




Denominazione del collegio uninominale	Nome del comune o dell'area subcomunale con la maggiore ampiezza demografica	Codice del collegio uninominale	Denominazione del Comune	Territorio comunale definito dal D. Lgs. 20 dicembre 1993, n. 535
			San Lupo	
			San Martino Sannita	
			San Nazzaro	
			San Nicola Manfredi	
			San Pietro Infine	
			San Potito Sannitico	
			San Salvatore Telesino	
			San Tammaro	
			Santa Croce del Sannio	
			Santa Maria Capua Vetere	
			Sant'Agata de' Goti	
			Sant'Angelo a Cupolo	
			Sant'Angelo d'Alife	
			Sassinoro	
			Sessa Aurunca	
			Solopaca	
			Sparanise	
			Teano	
			Telese Terme	
			Tocco Caudio	
			Tora e Piccilli	
			Torreco	
			Vairano Patenora	
			Valle Agricola	
			Vitulano	
			Vitulazio	
Campania - 02	Caserta	SU151_02	Arienzo	
			Aversa	
			Cancello ed Arnone	
			Capodrise	
			Carinara	
			Casagiove	
			Casal di Principe	
			Casaluce	
			Casapesenna	
			Casapulla	
			Caserta	
			Castel Morrone	
			Castel Volturno	
			Cervino	
			Cesa	
			Curti	
			Francoise	
			Frignano	
			Grazzanise	
			Gricignano di Aversa	
			Lusciano	



Denominazione del collegio uninominale	Nome del comune o dell'area subcomunale con la maggiore ampiezza demografica	Codice del collegio uninominale	Denominazione del Comune	Territorio comunale definito dal D. Lgs. 20 dicembre 1993, n. 535
			Macerata Campania	
			Maddaloni	
			Marcianise	
			Orta di Atella	
			Parete	
			Portico di Caserta	
			Recale	
			San Cipriano d'Aversa	
			San Felice a Cancelli	
			San Marcellino	
			San Marco Evangelista	
			San Nicola la Strada	
			San Prisco	
			Santa Maria a Vico	
			Santa Maria la Fossa	
			Sant'Arpino	
			Succivo	
			Teverola	
			Trentola Ducenta	
			Valle di Maddaloni	
			Villa di Briano	
			Villa Literno	
Campania - 03	Avellino	SU151_03	Aiello del Sabato	
			Altavilla Irpina	
			Andretta	
			Apice	
			Aquilonia	
			Ariano Irpino	
			Atripalda	
			Avella	
			Avellino	
			Bagnoli Irpino	
			Baiano	
			Baselice	
			Bisaccia	
			Bonito	
			Buonalbergo	
			Cairano	
			Calabritto	
			Calitri	
			Candida	
			Caposele	
			Capriglia Irpina	
			Carife	
			Casalbore	
			Cassano Irpino	
			Castel Baronia	




Denominazione del collegio uninominale	Nome del comune o dell'area subcomunale con la maggiore ampiezza demografica	Codice del collegio uninominale	Denominazione del Comune	Territorio comunale definito dal D. Lgs. 20 dicembre 1993, n. 535
			Castelfranci	
			Castelfranco in Miscano	
			Castelnuovo di Conza	
			Castelvetere in Val Fortore	
			Castelvetere sul Calore	
			Cervinara	
			Cesinali	
			Chianche	
			Chiusano di San Domenico	
			Colliano	
			Contrada	
			Contursi Terme	
			Conza della Campania	
			Domicella	
			Flumeri	
			Foiano di Val Fortore	
			Fontanarosa	
			Forino	
			Frigento	
			Gesualdo	
			Ginestra degli Schiavoni	
			Greci	
			Grottaminarda	
			Grottolella	
			Guardia Lombardi	
			Lacedonia	
			Lapio	
			Lauro	
			Laviano	
			Lioni	
			Luogosano	
			Manocalzati	
			Marzano di Nola	
			Melito Irpino	
			Mercogliano	
			Mirabella Eclano	
			Molinara	
			Montaguto	
			Montecalvo Irpino	
			Montefalcione	
			Montefalcione di Val Fortore	
			Monteforte Irpino	
			Montefredane	
			Montefusco	
			Montella	
			Montemarano	
			Montemiletto	
			Monteverde	



Denominazione del collegio uninominale	Nome del comune o dell'area subcomunale con la maggiore ampiezza demografica	Codice del collegio uninominale	Denominazione del Comune	Territorio comunale definito dal D. Lgs. 20 dicembre 1993, n. 535
			Montoro	
			Morra De Sanctis	
			Moschiano	
			Mugnano del Cardinale	
			Nusco	
			Oliveto Citra	
			Ospedaletto d'Alpinolo	
			Paduli	
			Pago del Vallo di Lauro	
			Pago Veiano	
			Pannarano	
			Parolise	
			Paternopoli	
			Pesco Sannita	
			Petruro Irpino	
			Pietradefusi	
			Pietrastornina	
			Pietrelcina	
			Prata di Principato Ultra	
			Pratola Serra	
			Quadrelle	
			Quindici	
			Reino	
			Rocca San Felice	
			Roccabascerana	
			Rotondi	
			Salza Irpina	
			San Bartolomeo in Galdo	
			San Giorgio La Molara	
			San Mango sul Calore	
			San Marco dei Cavoti	
			San Martino Valle Caudina	
			San Michele di Serino	
			San Nicola Baronia	
			San Potito Ultra	
			San Sossio Baronia	
			Santa Lucia di Serino	
			Santa Paolina	
			Sant'Andrea di Conza	
			Sant'Angelo a Scala	
			Sant'Angelo all'Esca	
			Sant'Angelo dei Lombardi	
			Sant'Arcangelo Trimonte	
			Santo Stefano del Sole	
			Santomenna	
			Savignano Irpino	
			Scampitella	
			Senerchia	




Denominazione del collegio uninominale	Nome del comune o dell'area subcomunale con la maggiore ampiezza demografica	Codice del collegio uninominale	Denominazione del Comune	Territorio comunale definito dal D. Lgs. 20 dicembre 1993, n. 535
			Serino	
			Sirignano	
			Solofra	
			Sorbo Serpico	
			Sperone	
			Sturno	
			Summonte	
			Taurano	
			Taurasi	
			Teora	
			Torella dei Lombardi	
			Torre Le Nocelle	
			Torrioni	
			Trevico	
			Tufo	
			Vallata	
			Vallesaccarda	
			Valva	
			Venticano	
			Villamaina	
			Villanova del Battista	
			Vulturara Irpina	
			Zungoli	
Campania - 04	Giugliano in Campania	SU151_04	Bacoli	
			Barano d'Ischia	
			Calvizzano	
			Casamicciola Terme	
			Casandrino	
			Forio	
			Giugliano in Campania	
			Ischia	
			Lacco Ameno	
			Marano di Napoli	
			Melito di Napoli	
			Monte di Procida	
			Mugnano di Napoli	
			Pozzuoli	
			Procida	
			Qualiano	
			Quarto	
			Sant'Antimo	
			Serrara Fontana	
			Villaricca	
Campania - 05	Portici	SU151_05	Camposano	
			Carbonara di Nola	
			Casamarciano	




Denominazione del collegio uninominale	Nome del comune o dell'area subcomunale con la maggiore ampiezza demografica	Codice del collegio uninominale	Denominazione del Comune	Territorio comunale definito dal D. Lgs. 20 dicembre 1993, n. 535
			Cercola	
			Cicciano	
			Cimitile	
			Comiziano	
			Liveri	
			Massa di Somma	
			Nola	
			Ottaviano	
			Palma Campania	
			Poggioreale	
			Pollena Trocchia	
			Portici	
			Roccarainola	
			San Gennaro Vesuviano	
			San Giorgio a Cremano	
			San Giuseppe Vesuviano	
			San Paolo Bel Sito	
			San Sebastiano al Vesuvio	
			Sant'Anastasia	
			Saviano	
			Somma Vesuviana	
			Striano	
			Terzigno	
			Tufino	
			Visciano	
Campania - 06	Casoria	SU151_06	Acerra	
			Afragola	
			Arzano	
			Brusciano	
			Caivano	
			Cardito	
			Casalnuovo di Napoli	
			Casavatore	
			Casoria	
			Castello di Stabia	
			Crispano	
			Frattamaggiore	
			Frattaminore	
			Grumo Nevano	
			Mariglianella	
			Marigliano	
			Pomigliano d'Arco	
			San Vitaliano	
			Scisciano	
			Volla	




Denominazione del collegio uninominale	Nome del comune o dell'area subcomunale con la maggiore ampiezza demografica	Codice del collegio uninominale	Denominazione del Comune	Territorio comunale definito dal D. Lgs. 20 dicembre 1993, n. 535
Campania - 07	Napoli - Circoscrizione 7 San Carlo all'Arena	SU151_07	Napoli	Territorio del comune di Napoli definito dai Collegi n. 3 e n. 4 della regione Campania
Campania - 08	Napoli - Circoscrizione 19 Fuorigrotta	SU151_08	Napoli	Territorio del comune di Napoli definito dai Collegi n. 1 e n. 2 della regione Campania
Campania - 09	Torre del Greco	SU151_09	Agerola	
			Anacapri	
			Boscoreale	
			Boscotrecase	
			Capri	
			Casola di Napoli	
			Castellammare di Stabia	
			Ercolano	
			Gragnano	
			Lettere	
			Massa Lubrense	
			Meta	
			Piano di Sorrento	
			Pimonte	
			Pompei	
			Santa Maria la Carità	
			Sant'Agnello	
			Sant'Antonio Abate	
			Sorrento	
			Torre Annunziata	
			Torre del Greco	
			Trecase	
			Vico Equense	
Campania - 10	Salerno	SU151_10	Amalfi	
			Angri	
			Atrani	
			Baronissi	
			Bracigliano	
			Castel San Giorgio	
			Cava de' Tirreni	
			Cetara	
			Conca dei Marini	
			Corbara	
			Fisciano	
			Furore	
			Maiori	
			Mercato San Severino	
			Minori	
			Nocera Inferiore	
			Nocera Superiore	
			Pagani	




Denominazione del collegio uninominale	Nome del comune o dell'area subcomunale con la maggiore ampiezza demografica	Codice del collegio uninominale	Denominazione del Comune	Territorio comunale definito dal D. Lgs. 20 dicembre 1993, n. 535
			Pellezzano	
			Positano	
			Praiano	
			Ravello	
			Roccapiemonte	
			Salerno	
			San Marzano sul Sarno	
			San Valentino Torio	
			Sant'Egidio del Monte Albino	
			Sarno	
			Scafati	
			Scala	
			Siano	
			Tramonti	
			Vietri sul Mare	
Campania - 11	Battipaglia	SU151_11	Acerno	
			Agropoli	
			Albanella	
			Alfano	
			Altavilla Silentina	
			Aquara	
			Ascea	
			Atena Lucana	
			Auletta	
			Battipaglia	
			Bellizzi	
			Bellosguardo	
			Buccino	
			Buonabitacolo	
			Caggiano	
			Calvanico	
			Camerota	
			Campagna	
			Campora	
			Cannalonga	
			Capaccio Paestum	
			Casal Velino	
			Casalbuono	
			Casaleto Spartano	
			Caselle in Pittari	
			Castel San Lorenzo	
			Castelcivita	
			Castellabate	
			Castelnuovo Cilento	
			Castiglione del Genovesi	
			Celle di Bulgheria	
			Centola	



Denominazione del collegio uninominale	Nome del comune o dell'area subcomunale con la maggiore ampiezza demografica	Codice del collegio uninominale	Denominazione del Comune	Territorio comunale definito dal D. Lgs. 20 dicembre 1993, n. 535
			Ceraso	
			Cicerale	
			Controne	
			Corleto Monforte	
			Cuccaro Vetere	
			Eboli	
			Felitto	
			Futani	
			Giffoni Sei Casali	
			Giffoni Valle Piana	
			Gioi	
			Giungano	
			Ispani	
			Laureana Cilento	
			Laurino	
			Laurito	
			Lustra	
			Magliano Vetere	
			Moio della Civitella	
			Montano Antilia	
			Monte San Giacomo	
			Montecorice	
			Montecorvino Pugliano	
			Montecorvino Rovella	
			Monteforte Cilento	
			Montesano sulla Marcellana	
			Morigerati	
			Novi Velia	
			Ogliastro Cilento	
			Olevano sul Tusciano	
			Omignano	
			Orria	
			Ottati	
			Padula	
			Palomonte	
			Perdifumo	
			Perito	
			Pertosa	
			Petina	
			Piaggine	
			Pisciotta	
			Polla	
			Pollica	
			Pontecagnano Faiano	
			Postiglione	
			Prignano Cilento	
			Ricigliano	
			Rocccaspide	



Denominazione del collegio uninominale	Nome del comune o dell'area subcomunale con la maggiore ampiezza demografica	Codice del collegio uninominale	Denominazione del Comune	Territorio comunale definito dal D. Lgs. 20 dicembre 1993, n. 535
			Roccagloriosa	
			Rofrano	
			Romagnano al Monte	
			Roscigno	
			Rutino	
			Sacco	
			Sala Consilina	
			Salento	
			Salvitelle	
			San Cipriano Picentino	
			San Giovanni a Piro	
			San Gregorio Magno	
			San Mango Piemonte	
			San Mauro Cilento	
			San Mauro la Bruca	
			San Pietro al Tanagro	
			San Rufo	
			Santa Marina	
			Sant'Angelo a Fasanella	
			Sant'Arsenio	
			Sanza	
			Sapri	
			Sassano	
			Serramezzana	
			Serre	
			Sessa Cilento	
			Sicignano degli Alburni	
			Stella Cilento	
			Stio	
			Teggiano	
			Torchiara	
			Torraca	
			Torre Orsaia	
			Tortorella	
			Trentinara	
			Valle dell'Angelo	
			Vallo della Lucania	
			Vibonati	



Regione: Puglia


Denominazione del collegio uninominale	Nome del Comune con la maggiore ampiezza demografica	Codice del collegio uninominale	Denominazione del Comune
Puglia - 01	Bari	SU161_01	Bari
			Bitonto
			Bitritto
			Capurso
			Modugno
			Noicattaro
			Sannicandro di Bari
			Triggiano
			Valenzano
Puglia - 02	Altamura	SU161_02	Acquaviva delle Fonti
			Altamura
			Binetto
			Bisceglie
			Bitetto
			Cassano delle Murge
			Corato
			Giovinazzo
			Gravina in Puglia
			Grumo Appula
			Minervino Murge
			Molfetta
			Palo del Colle
			Poggiorsini
			Ruvo di Puglia
			Sammichele di Bari
			Santeramo in Colle
			Spinazzola
			Terlizzi
Toritto			
Turi			
Puglia - 03	Andria	SU161_03	Andria
			Ascoli Satriano
			Barletta
			Candela
			Canosa di Puglia
			Carapelle
			Carpino
			Castelluccio dei Sauri
			Cerignola
			Isole Tremiti
			Manfredonia
			Margherita di Savoia
			Mattinata
			Monte Sant'Angelo
Ordona			



Denominazione del collegio uninominale	Nome del Comune con la maggiore ampiezza demografica	Codice del collegio uninominale	Denominazione del Comune
			Orta Nova
			Rocchetta Sant'Antonio
			San Ferdinando di Puglia
			Stornara
			Stornarella
			Trani
			Trinitapoli
			Zapponeta
Puglia - 04	Brindisi	SU161_04	Adelfia
			Alberobello
			Brindisi
			Carovigno
			Casamassima
			Castellana Grotte
			Ceglie Messapica
			Cellamare
			Cisternino
			Conversano
			Fasano
			Gioia del Colle
			Locorotondo
			Mola di Bari
			Monopoli
			Noci
			Ostuni
			Polignano a Mare
			Putignano
			Rutigliano
			San Vito dei Normanni
Puglia - 05	Lecce	SU161_05	Arnesano
			Avetrana
			Campi Salentina
			Carmiano
			Cavallino
			Cellino San Marco
			Erchie
			Francavilla Fontana
			Guagnano
			Latiano
			Lecce
			Lequile
			Lizzanello
			Manduria
			Maruggio
			Mesagne
			Monteroni di Lecce
			Novoli



Denominazione del collegio uninominale	Nome del Comune con la maggiore ampiezza demografica	Codice del collegio uninominale	Denominazione del Comune
			Oria
			Salice Salentino
			San Cesario di Lecce
			San Donaci
			San Donato di Lecce
			San Michele Salentino
			San Pancrazio Salentino
			San Pietro in Lama
			San Pietro Vernotico
			Sava
			Squinzano
			Surbo
			Torchiarolo
			Torre Santa Susanna
			Torriceia
			Trepuzzi
			Veglie
			Villa Castelli
Puglia - 06	Nardò	SU161_06	Acquarica del Capo
			Alessano
			Alezio
			Alliste
			Andrano
			Aradeo
			Bagnolo del Salento
			Botrugno
			Calimera
			Cannole
			Caprarica di Lecce
			Carpignano Salentino
			Casarano
			Castri di Lecce
			Castrignano de' Greci
			Castrignano del Capo
			Castro
			Collepasso
			Copertino
			Corigliano d'Otranto
			Corsano
			Cursi
			Cutrofiano
			Diso
			Gagliano del Capo
			Galatina
			Galatone
			Gallipoli
			Giuggianello
			Giurdignano




Denominazione del collegio uninominale	Nome del Comune con la maggiore ampiezza demografica	Codice del collegio uninominale	Denominazione del Comune
			Leverano
			Maglie
			Martano
			Martignano
			Matino
			Melendugno
			Melissano
			Melpignano
			Miggiano
			Minervino di Lecce
			Montesano Salentino
			Morciano di Leuca
			Muro Leccese
			Nardò
			Neviano
			Nociglia
			Ortelle
			Otranto
			Palmariggi
			Parabita
			Patù
			Poggiardo
			Porto Cesareo
			Presicce
			Racale
			Ruffano
			Salve
			San Cassiano
			Sanarica
			Sannicola
			Santa Cesarea Terme
			Scorrano
			Seclì
			Sogliano Cavour
			Soleto
			Specchia
			Spongano
			Sternatia
			Supersano
			Surano
			Taurisano
			Taviano
			Tiggiano
			Tricase
			Tuglie
			Ugento
			Uggiano la Chiesa
			Vernole
			Zollino



Denominazione del collegio uninominale	Nome del Comune con la maggiore ampiezza demografica	Codice del collegio uninominale	Denominazione del Comune
Puglia - 07	Taranto	SU161_07	Carosino
			Castellaneta
			Crispiano
			Faggiano
			Fragagnano
			Ginosa
			Grottaglie
			Laterza
			Leporano
			Lizzano
			Martina Franca
			Massafra
			Monteiasi
			Montemesola
			Monteparano
			Mottola
			Palagianello
			Palagiano
			Pulsano
			Roccaforzata
			San Giorgio Ionico
			San Marzano di San Giuseppe
			Statte
			Taranto
Puglia - 08	Foggia	SU161_08	Accadia
			Alberona
			Anzano di Puglia
			Apricena
			Biccari
			Bovino
			Cagnano Varano
			Carlantino
			Casalnuovo Monterotaro
			Casalvecchio di Puglia
			Castelluccio Valmaggiore
			Castelnuovo della Daunia
			Celenza Valfortore
			Celle di San Vito
			Chieuti
			Deliceto
			Faeto
			Foggia
			Ischitella
			Lesina
			Lucera
			Monteleone di Puglia
			Motta Montecorvino



Denominazione del collegio uninominale	Nome del Comune con la maggiore ampiezza demografica	Codice del collegio uninominale	Denominazione del Comune
			Orsara di Puglia
			Panni
			Peschici
			Pietramontecorvino
			Poggio Imperiale
			Rignano Garganico
			Rodi Garganico
			Roseto Valfortore
			San Giovanni Rotondo
			San Marco in Lamis
			San Marco la Catola
			San Nicandro Garganico
			San Paolo di Civitate
			San Severo
			Sant'Agata di Puglia
			Serracapriola
			Torremaggiore
			Troia
			Vico del Gargano
			Vieste
			Volturara Appula
			Volturino




Regione: Basilicata


Denominazione del collegio uninominale	Nome del Comune con la maggiore ampiezza demografica	Codice del collegio uninominale	Denominazione del Comune
Basilicata - 01	Potenza	SU171_01	Abriola
			Accettura
			Acerenza
			Albano di Lucania
			Aliano
			Anzi
			Armento
			Atella
			Avigliano
			Balvano
			Banzi
			Baragiano
			Barile
			Bella
			Bernalda
			Brienza
			Brindisi Montagna
			Calciano
			Calvello
			Calvera
			Campomaggiore
			Cancellara
			Carbone
			Castelgrande
			Castelluccio Inferiore
			Castelluccio Superiore
			Castelmezzano
			Castelsaraceno
			Castronuovo di Sant'Andrea
			Cersosimo
			Chiaromonte
			Cirigliano
			Colobraro
			Corleto Perticara
			Craco
			Episcopia
			Fardella
			Ferrandina
			Filliano
			Forenza
			FrancaVilla in Sinni
			Galicchio
			Garaguso
			Genzano di Lucania
			Ginestra
			Gorgoglione
			Grassano



Denominazione del collegio uninominale	Nome del Comune con la maggiore ampiezza demografica	Codice del collegio uninominale	Denominazione del Comune
			Grottole
			Grumento Nova
			Guardia Perticara
			Irsina
			Lagonegro
			Latronico
			Laurenzana
			Lauria
			Lavello
			Maratea
			Marsico Nuovo
			Marsicovetere
			Maschito
			Matera
			Melfi
			Miglionico
			Missanello
			Moliterno
			Montalbano Jonico
			Montemilone
			Montemurro
			Montescaglioso
			Muro Lucano
			Nemoli
			Noepoli
			Nova Siri
			Oliveto Lucano
			Oppido Lucano
			Palazzo San Gervasio
			Paterno
			Pescopagano
			Picerno
			Pietragalla
			Pietrapertosa
			Pignola
			Pisticci
			Policoro
			Pomarico
			Potenza
			Rapolla
			Rapone
			Rionero in Vulture
			Ripacandida
			Rivello
			Roccanova
			Rotonda
			Rotondella
			Ruoti
			Ruvo del Monte




Denominazione del collegio uninominale	Nome del Comune con la maggiore ampiezza demografica	Codice del collegio uninominale	Denominazione del Comune
			Salandra
			San Chirico Nuovo
			San Chirico Raparo
			San Costantino Albanese
			San Fele
			San Giorgio Lucano
			San Martino d'Agri
			San Mauro Forte
			San Paolo Albanese
			San Severino Lucano
			Sant'Angelo Le Fratte
			Sant'Arcangelo
			Sarconi
			Sasso di Castalda
			Satriano di Lucania
			Savoia di Lucania
			Scanzano Jonico
			Senise
			Spinoso
			Stigliano
			Teana
			Terranova di Pollino
			Tito
			Tolve
			Tramutola
			Trecchina
			Tricarico
			Trivigno
			Tursi
			Vaglio Basilicata
			Valsinni
			Venosa
			Vietri di Potenza
			Viggianello
			Viggiano



Regione: Calabria


Denominazione del collegio uninominale	Nome del Comune con la maggiore ampiezza demografica	Codice del collegio uninominale	Denominazione del Comune
Calabria - 01	Crotone	SU181_01	Acri
			Albi
			Albidona
			Alessandria del Carretto
			Amendolara
			Andali
			Belcastro
			Belvedere di Spinello
			Bocchigliero
			Botriceello
			Caccuri
			Calopezzati
			Caloveto
			Campana
			Canna
			Carfizzi
			Cariati
			Carlopoli
			Casabona
			Cassano all'Ionio
			Castelsilano
			Castroregio
			Cerchiara di Calabria
			Cerenzia
			Cerva
			Cicala
			Cirò
			Cirò Marina
			Corigliano Calabro
			Cotronei
			Cropalati
			Cropani
			Crosia
			Crotone
			Crucoli
			Cutro
			Fossato Serralta
			FrancaVilla Marittima
			Gimigliano
			Isola di Capo Rizzuto
			Longobucco
			Magisano
			Mandatoriccio
			Marcedusa
			Melissa
			Mesoraca
			Montegiordano



Denominazione del collegio uninominale	Nome del Comune con la maggiore ampiezza demografica	Codice del collegio uninominale	Denominazione del Comune
			Nocera
			Oriolo
			Pallagorio
			Paludi
			Pentone
			Petilia Policastro
			Petronà
			Pietrapaola
			Plataci
			Rocca di Neto
			Rocca Imperiale
			Roccabernarda
			Roseto Capo Spulico
			Rossano
			San Cosmo Albanese
			San Demetrio Corone
			San Giorgio Albanese
			San Giovanni in Fiore
			San Lorenzo Bellizzi
			San Lorenzo del Vallo
			San Mauro Marchesato
			San Nicola dell'Alto
			San Pietro Apostolo
			Santa Severina
			Santa Sofia d'Epiro
			Savelli
			Scala Coeli
			Scandale
			Sellia
			Sellia Marina
			Serrastretta
			Sersale
			Settingiano
			Sorbo San Basile
			Spezzano Albanese
			Strongoli
			Taverna
			Terranova da Sibari
			Terravecchia
			Tiriolo
			Trebisacce
			Umbriatico
			Vaccarizzo Albanese
			Verzino
			Villapiana
			Zagarise
Calabria - 02	Cosenza	SU181_02	Acquaformosa
			Acquappesa




Denominazione del collegio uninominale	Nome del Comune con la maggiore ampiezza demografica	Codice del collegio uninominale	Denominazione del Comune
			Aiello Calabro
			Aieta
			Altilia
			Altomonte
			Amantea
			Aprigliano
			Belmonte Calabro
			Belsito
			Belvedere Marittimo
			Bianchi
			Bisignano
			Bonifati
			Buonvicino
			Carolei
			Carpanzano
			Casali del Manco
			Castiglione Cosentino
			Castrolibero
			Castrovillari
			Celico
			Cellara
			Cerisano
			Cervicati
			Cerzeto
			Cetraro
			Civita
			Cleto
			Colosimi
			Cosenza
			Diamante
			Dipignano
			Domanico
			Fagnano Castello
			Falconara Albanese
			Figline Vegliaturo
			Firmo
			Fiumefreddo Bruzio
			Frascineto
			Fuscaldo
			Grimaldi
			Grisolia
			Guardia Piemontese
			Lago
			Laino Borgo
			Laino Castello
			Lappano
			Lattarico
			Longobardi
			Lungro




Denominazione del collegio uninominale	Nome del Comune con la maggiore ampiezza demografica	Codice del collegio uninominale	Denominazione del Comune
			Luzzi
			Maierà
			Malito
			Malvito
			Mangone
			Marano Marchesato
			Marano Principato
			Marzi
			Mendicino
			Mongrassano
			Montalto Uffugo
			Morano Calabro
			Mormanno
			Mottafollone
			Orsomarso
			Panettieri
			Paola
			Papasidero
			Parenti
			Paterno Calabro
			Pedivigliano
			Piane Crati
			Pietrafitta
			Praia a Mare
			Rende
			Roggiano Gravina
			Rogliano
			Rose
			Rota Greca
			Rovito
			San Basile
			San Benedetto Ullano
			San Donato di Ninea
			San Fili
			San Lucido
			San Marco Argentano
			San Martino di Finita
			San Nicola Arcella
			San Pietro in Amantea
			San Pietro in Guarano
			San Sosti
			San Vincenzo La Costa
			Sanginetto
			Santa Caterina Albanese
			Santa Domenica Talao
			Santa Maria del Cedro
			Sant'Agata di Esaro
			Santo Stefano di Rogliano
			Saracena



Denominazione del collegio uninominale	Nome del Comune con la maggiore ampiezza demografica	Codice del collegio uninominale	Denominazione del Comune
			Scalea
			Scigliano
			Serra d'Aiello
			Spezzano della Sila
			Tarsia
			Torano Castello
			Tortora
			Verbicaro
			Zumpano
Calabria - 03	Catanzaro	SU181_03	Acquaro
			Amaroni
			Amato
			Arena
			Argusto
			Badolato
			Borgia
			Briatico
			Brognaturo
			Candidoni
			Capistrano
			Caraffa di Catanzaro
			Cardinale
			Catanzaro
			Cenadi
			Centrache
			Cessaniti
			Chiaravalle Centrale
			Conflenti
			Cortale
			Curinga
			Dasà
			Davoli
			Decollatura
			Dinami
			Drapia
			Fabrizia
			Falerna
			Feroletto Antico
			Filadelfia
			Filandari
			Filogaso
			Francavilla Angitola
			Francica
			Gagliato
			Galatro
			Gasperina
			Gerocarne
			Girifalco



Denominazione del collegio uninominale	Nome del Comune con la maggiore ampiezza demografica	Codice del collegio uninominale	Denominazione del Comune
			Gizzeria
			Guardavalle
			Ionadi
			Isca sullo Ionio
			Jacurso
			Joppolo
			Lamezia Terme
			Laureana di Borrello
			Limbadi
			Maida
			Maierato
			Marcellinara
			Martirano
			Martirano Lombardo
			Miglierina
			Mileto
			Mongiana
			Montauro
			Montepaone
			Monterosso Calabro
			Motta Santa Lucia
			Nardodipace
			Nicotera
			Nocera Terinese
			Olivadi
			Palermi
			Parghelia
			Petrizzi
			Pianopoli
			Pizzo
			Pizzoni
			Platania
			Polia
			Ricadi
			Rombiolo
			San Calogero
			San Costantino Calabro
			San Floro
			San Gregorio d'Ippona
			San Mango d'Aquino
			San Nicola da Crissa
			San Pietro a Maida
			San Pietro di Caridà
			San Sostene
			San Vito sullo Ionio
			Santa Caterina dello Ionio
			Sant'Andrea Apostolo dello Ionio
			Sant'Onofrio
			Satriano




Denominazione del collegio uninominale	Nome del Comune con la maggiore ampiezza demografica	Codice del collegio uninominale	Denominazione del Comune
			Serra San Bruno
			Serrata
			Simbario
			Simeri Crichi
			Sorianello
			Soriano Calabro
			Soverato
			Soveria Mannelli
			Soveria Simeri
			Spadola
			Spilinga
			Squillace
			Staletti
			Stefanaconi
			Torre di Ruggiero
			Tropea
			Vallefiorita
			Vallelonga
			Vazzano
			Vibo Valentia
			Zaccanopoli
			Zambrone
			Zungri
Calabria - 04	Reggio di Calabria	SU181_04	Africo
			Agnana Calabra
			Anoia
			Antonimina
			Ardore
			Bagaladi
			Bagnara Calabra
			Benestare
			Bianco
			Bivongi
			Bova
			Bova Marina
			Bovalino
			Brancaleone
			Bruzzano Zeffirio
			Calanna
			Camini
			Campo Calabro
			Canolo
			Caraffa del Bianco
			Cardeto
			Careri
			Casignana
			Caulonia
			Ciminà



Denominazione del collegio uninominale	Nome del Comune con la maggiore ampiezza demografica	Codice del collegio uninominale	Denominazione del Comune
			Cinquefrondi
			Cittanova
			Condofuri
			Cosoleto
			Delianuova
			Feroleto della Chiesa
			Ferruzzano
			Fiumara
			Gerace
			Giffone
			Gioia Tauro
			Gioiosa Ionica
			Grotteria
			Laganadi
			Locri
			Mammola
			Marina di Gioiosa Ionica
			Maropati
			Martone
			Melicuccà
			Melicucco
			Melito di Porto Salvo
			Molochio
			Monasterace
			Montebello Jonico
			Motta San Giovanni
			Oppido Mamertina
			Palizzi
			Palmi
			Pazzano
			Placanica
			Plati
			Polistena
			Portigliola
			Reggio di Calabria
			Riace
			Rizziconi
			Roccaforte del Greco
			Roccella Ionica
			Roghudi
			Rosarno
			Samo
			San Ferdinando
			San Giorgio Morgeto
			San Giovanni di Gerace
			San Lorenzo
			San Luca
			San Procopio
			San Roberto




Denominazione del collegio uninominale	Nome del Comune con la maggiore ampiezza demografica	Codice del collegio uninominale	Denominazione del Comune
			Santa Cristina d'Aspromonte
			Sant'Agata del Bianco
			Sant'Alessio in Aspromonte
			Sant'Eufemia d'Aspromonte
			Sant'Ilario dello Ionio
			Santo Stefano in Aspromonte
			Scido
			Scilla
			Seminara
			Siderno
			Sinopoli
			Staiti
			Stignano
			Stilo
			Taurianova
			Terranova Sappo Minulio
			Varapodio
			Villa San Giovanni




Regione: Sicilia

Denominazione del collegio uninominale	Nome del comune o dell'area subcomunale con la maggiore ampiezza demografica	Codice del collegio uninominale	Denominazione del Comune	Territorio comunale definito dal D. Lgs. 20 dicembre 1993, n. 535
Sicilia - 01	Palermo - Resuttana-San Lorenzo	SU191_01	Capaci	
			Isola delle Femmine	
			Palermo	Territorio del comune di Palermo definito dai Collegi n. 3 e n. 4 della regione Sicilia
			Torretta	
			Ustica	
Sicilia - 02	Palermo - Bagheria	SU191_02	Alimena	
			Aliminusa	
			Altavilla Milicia	
			Bagheria	
			Blufi	
			Bompietro	
			Caccamo	
			Caltavuturo	
			Campofelice di Roccella	
			Castelbuono	
			Casteldaccia	
			Castellana Sicula	
			Cefalù	
			Cerda	
			Collesano	
			Ficarazzi	
			Gangi	
			Geraci Siculo	
			Gratteri	
			Isnello	
			Lascari	
			Montemaggiore Belsito	
			Palermo	Territorio del comune di Palermo definito dal Collegio n. 5 della regione Sicilia
			Petralia Soprana	
			Petralia Sottana	
			Polizzi Generosa	
			Pollina	
			Resuttano	
			San Mauro Castelverde	
			Santa Flavia	
			Sciarra	
Scillato				
Sciafani Bagni				
Termini Imerese				
Trabia				
Valledolmo				
Villabate				




Denominazione del collegio uninominale	Nome del comune o dell'area subcomunale con la maggiore ampiezza demografica	Codice del collegio uninominale	Denominazione del Comune	Territorio comunale definito dal D. Lgs. 20 dicembre 1993, n. 535
Sicilia - 03	Marsala	SU191_03	Alcamo	
			Alia	
			Altofonte	
			Balestrate	
			Baucina	
			Belmonte Mezzagno	
			Bisacquino	
			Bolognetta	
			Borgetto	
			Busetto Palizzolo	
			Calatafimi-Segesta	
			Campofelice di Fitalia	
			Campofiorito	
			Camporeale	
			Carini	
			Castellammare del Golfo	
			Castronovo di Sicilia	
			Cefalà Diana	
			Chiusa Sclafani	
			Ciminna	
			Cinisi	
			Contessa Entellina	
			Corleone	
			Custonaci	
			Erice	
			Favignana	
			Giardinello	
			Gibellina	
			Giuliana	
			Godrano	
			Lercara Friddi	
			Marineo	
			Marsala	
			Mezzojuso	
			Misilmeri	
			Monreale	
			Montelepre	
			Paceco	
			Palazzo Adriano	
			Partinico	
			Petrosino	
			Piana degli Albanesi	
			Prizzi	
			Roccamena	
			Roccapalumba	
			Salemi	
			San Cipirello	




Denominazione del collegio uninominale	Nome del comune o dell'area subcomunale con la maggiore ampiezza demografica	Codice del collegio uninominale	Denominazione del Comune	Territorio comunale definito dal D. Lgs. 20 dicembre 1993, n. 535
			San Giuseppe Jato	
			San Vito Lo Capo	
			Santa Cristina Gela	
			Terrasini	
			Trapani	
			Trappeto	
			Valderice	
			Ventimiglia di Sicilia	
			Vicari	
			Villafraati	
			Vita	
Sicilia - 04	Agrigento	SU191_04	Agrigento	
			Alessandria della Rocca	
			Aragona	
			Bivona	
			Burgio	
			Calamonaci	
			Caltabellotta	
			Camastra	
			Cammarata	
			Campobello di Licata	
			Campobello di Mazara	
			Canicatti	
			Casteltermini	
			Castelvetrano	
			Castrofilippo	
			Cattolica Eraclea	
			Cianciana	
			Comitini	
			Favara	
			Grotte	
			Joppolo Giancaxio	
			Lampedusa e Linosa	
			Licata	
			Lucca Sicula	
			Mazara del Vallo	
			Menfi	
			Montallegro	
			Montevago	
			Naro	
			Palma di Montechiaro	
			Pantelleria	
			Partanna	
			Poggioreale	
			Porto Empedocle	
			Racalmuto	
			Raffadali	




Denominazione del collegio uninominale	Nome del comune o dell'area subcomunale con la maggiore ampiezza demografica	Codice del collegio uninominale	Denominazione del Comune	Territorio comunale definito dal D. Lgs. 20 dicembre 1993, n. 535
			Ravanusa	
			Realmonte	
			Ribera	
			Salaparuta	
			Sambuca di Sicilia	
			San Biagio Platani	
			San Giovanni Gemini	
			Santa Elisabetta	
			Santa Margherita di Belice	
			Santa Ninfa	
			Sant'Angelo Muxaro	
			Santo Stefano Quisquina	
			Sciacca	
			Siculiana	
			Villafranca Sicula	
Sicilia - 05	Gela	SU191_05	Acquaviva Platani	
			Acquedolci	
			Agira	
			Aidone	
			Assoro	
			Barrafranca	
			Bompensiere	
			Butera	
			Calascibetta	
			Caltanissetta	
			Campofranco	
			Capizzi	
			Caronia	
			Castel di Lucio	
			Catenanuova	
			Centuripe	
			Cerami	
			Cesarò	
			Delia	
			Enna	
			Gagliano Castelferrato	
			Gela	
			Leonforte	
			Marianopoli	
			Mazzerino	
			Milena	
			Mistretta	
			Montedoro	
			Motta d'Affermo	
			Mussomeli	
			Nicosia	
			Nissoria	




Denominazione del collegio uninominale	Nome del comune o dell'area subcomunale con la maggiore ampiezza demografica	Codice del collegio uninominale	Denominazione del Comune	Territorio comunale definito dal D. Lgs. 20 dicembre 1993, n. 535
			Pettineo	
			Piazza Armerina	
			Pietraperzia	
			Regalbuto	
			Reitano	
			Riesi	
			San Cataldo	
			San Fratello	
			San Teodoro	
			Santa Caterina Villamosa	
			Sant'Agata di Militello	
			Santo Stefano di Camastra	
			Serradifalco	
			Sommatino	
			Sperlinga	
			Sutera	
			Troina	
			Tusa	
			Valguarnera Caropepe	
			Vallelunga Pratameno	
			Villalba	
			Villarosa	
Sicilia - 06	Messina	SU191_06	Alcara li Fusi	
			Ali	
			Ali Terme	
			Antillo	
			Barcellona Pozzo di Gotto	
			Basicò	
			Brolò	
			Capo d'Orlando	
			Capri Leone	
			Casalvecchio Siculo	
			Castell'Umberto	
			Castelmola	
			Castroreale	
			Condò	
			Falcone	
			Ficarra	
			Fiumedinisi	
			Floresta	
			Fondachelli-Fantina	
			Forza d'Agrò	
			FrancaVilla di Sicilia	
			Frazzanò	
			Furci Siculo	
			Furnari	
			Gaggi	



Denominazione del collegio uninominale	Nome del comune o dell'area subcomunale con la maggiore ampiezza demografica	Codice del collegio uninominale	Denominazione del Comune	Territorio comunale definito dal D. Lgs. 20 dicembre 1993, n. 535
			Galati Mamertino	
			Gallodoro	
			Giardini-Naxos	
			Gioiosa Marea	
			Graniti	
			Gualtieri Sicaminò	
			Itala	
			Leni	
			Letojanni	
			Librizzi	
			Limina	
			Lipari	
			Longi	
			Malfa	
			Malvagna	
			Mandanici	
			Mazzarrà Sant'Andrea	
			Merì	
			Messina	
			Milazzo	
			Militello Rosmarino	
			Mirto	
			Moio Alcantara	
			Monforte San Giorgio	
			Mongiuffi Melia	
			Montagnareale	
			Montalbano Elicona	
			Motta Camastra	
			Naso	
			Nizza di Sicilia	
			Novara di Sicilia	
			Oliveri	
			Pace del Mela	
			Pagliara	
			Patti	
			Piraino	
			Raccuja	
			Roccafiorita	
			Roccalumera	
			Roccavaldina	
			Roccella Valdemone	
			Rodi Milici	
			Rometta	
			San Filippo del Mela	
			San Marco d'Alunzio	
			San Pier Niceto	
			San Piero Patti	
			San Salvatore di Fitalia	




Denominazione del collegio uninominale	Nome del comune o dell'area subcomunale con la maggiore ampiezza demografica	Codice del collegio uninominale	Denominazione del Comune	Territorio comunale definito dal D. Lgs. 20 dicembre 1993, n. 535
			Santa Domenica Vittoria	
			Santa Lucia del Mela	
			Santa Marina Salina	
			Santa Teresa di Riva	
			Sant'Alessio Siculo	
			Sant'Angelo di Brolo	
			Saponara	
			Savoca	
			Scaletta Zanclea	
			Sinagra	
			Spadafora	
			Taormina	
			Terme Vigliatore	
			Torregrotta	
			Torrenova	
			Tortorici	
			Tripi	
			Ucria	
			Valdina	
			Venetico	
			Villafranca Tirrena	
Sicilia - 07	Acireale	SU191_07	Acì Bonaccorsi	
			Acì Catena	
			Acì Sant'Antonio	
			Acireale	
			Adrano	
			Biancavilla	
			Bronte	
			Calatabiano	
			Caltagirone	
			Castel di Iudica	
			Castiglione di Sicilia	
			Fiumefreddo di Sicilia	
			Giarre	
			Grammichele	
			Licodia Eubea	
			Linguaglossa	
			Maletto	
			Maniace	
			Masali	
			Mazzarrone	
			Militello in Val di Catania	
			Milo	
			Mineo	
			Mirabella Imbaccari	
			Nicolosi	
			Niscemi	



Denominazione del collegio uninominale	Nome del comune o dell'area subcomunale con la maggiore ampiezza demografica	Codice del collegio uninominale	Denominazione del Comune	Territorio comunale definito dal D. Lgs. 20 dicembre 1993, n. 535
			Palagonia	
			Paternò	
			Pedara	
			Piedimonte Etneo	
			Raddusa	
			Ragalna	
			Ramacca	
			Randazzo	
			Riposto	
			San Cono	
			San Michele di Ganzaria	
			Santa Maria di Licodia	
			Santa Venerina	
			Sant'Alfio	
			Scordia	
			Trecastagni	
			Viagrande	
			Vizzini	
			Zafferana Etnea	
Sicilia - 08	Catania	SU191_08	Acì Castello	
			Belpasso	
			Buccheri	
			Camporotondo Etneo	
			Catania	
			Ferla	
			Francofonte	
			Gravina di Catania	
			Lentini	
			Mascalucia	
			Misterbianco	
			Motta Sant'Anastasia	
			San Giovanni la Punta	
			San Gregorio di Catania	
			San Pietro Clarenza	
			Sant'Agata li Battiati	
			Tremestieri Etneo	
			Valverde	
Sicilia - 09	Siracusa	SU191_09	Acate	
			Augusta	
			Avola	
			Buscemi	
			Canicattini Bagni	
			Carlentini	
			Cassaro	
			Chiaromonte Gulfi	
			Comiso	



Denominazione del collegio uninominale	Nome del comune o dell'area subcomunale con la maggiore ampiezza demografica	Codice del collegio uninominale	Denominazione del Comune	Territorio comunale definito dal D. Lgs. 20 dicembre 1993, n. 535
			Floridia	
			Giarratana	
			Ispica	
			Melilli	
			Modica	
			Monterosso Almo	
			Noto	
			Pachino	
			Palazzolo Acreide	
			Portopalo di Capo Passero	
			Pozzallo	
			Priolo Gargallo	
			Ragusa	
			Rosolini	
			Santa Croce Camerina	
			Scicli	
			Siracusa	
			Solarino	
			Sortino	
			Vittoria	



Regione: Sardegna

Denominazione del collegio uninominale	Nome del Comune con la maggiore ampiezza demografica	Codice del collegio uninominale	Denominazione del Comune
Sardegna - 01	Cagliari	SU201_01	Assemini
			Buggerru
			Burcei
			Cagliari
			Calasetta
			Capoterra
			Carbonia
			Carloforte
			Decimomannu
			Dolianova
			Domus de Maria
			Domusnovas
			Elmas
			Fluminimaggiore
			Giba
			Gonnesa
			Iglesias
			Maracalagonis
			Masainas
			Monastir
			Mon serrato
			Musei
			Narcao
			Nuraminis
			Nuxis
			Perdaxius
			Piscinas
			Portoscuso
			Pula
			Quartu Sant'Elena
			Quartucciu
			San Giovanni Suergiu
			San Sperate
			Santadi
			Sant'Anna Arresi
			Sant'Antioco
			Sarroch
			Selargius
			Serdiana
			Sestu
			Settimo San Pietro
			Siliqua
			Sinnai
			Soleminis
			Teulada
			Tratalias
			Ussana




Denominazione del collegio uninominale	Nome del Comune con la maggiore ampiezza demografica	Codice del collegio uninominale	Denominazione del Comune
			Uta
			Villa San Pietro
			Villamassargia
			Villaperuccio
			Villasimius
			Villasor
			Villaspeciosa
Sardegna - 02	Nuoro	SU201_02	Abbasanta
			Aidomaggiore
			Albagiara
			Ales
			Allai
			Arborea
			Arbus
			Ardauli
			Aritzo
			Armungia
			Arzana
			Assolo
			Asuni
			Atzara
			Austis
			Ballao
			Baradili
			Baratili San Pietro
			Baressa
			Bari Sardo
			Barrali
			Barumini
			Bauladu
			Baunei
			Belvì
			Bidoni
			Birori
			Bolotana
			Bonarcado
			Boroneddu
			Borore
			Bortigali
			Bosa
			Busachi
			Cabras
			Cardedu
			Castiadas
			Collinas
			Cuglieri
			Curcuris
			Decimoputzu



Denominazione del collegio uninominale	Nome del Comune con la maggiore ampiezza demografica	Codice del collegio uninominale	Denominazione del Comune
			Desulo
			Donori
			Dorgali
			Dualchi
			Elini
			Escalaplano
			Escolca
			Esterzili
			Flussio
			Fonni
			Fordongianus
			Furtei
			Gadoni
			Gairo
			Gavoi
			Genoni
			Genuri
			Gergei
			Gesico
			Gesturi
			Ghilarza
			Girasole
			Goni
			Gonnoscodina
			Gonnosfanadiga
			Gonnosnò
			Gonnostramatza
			Guamaggiore
			Guasila
			Guspini
			Ilbono
			Isili
			Jerzu
			Laconi
			Lanusei
			Las Plassas
			Lei
			Loceri
			Lodine
			Lotzorai
			Lunamatrona
			Macomer
			Magomadas
			Mamoiada
			Mandas
			Marrubiu
			Masullas
			Meana Sardo
			Milis




Denominazione del collegio uninominale	Nome del Comune con la maggiore ampiezza demografica	Codice del collegio uninominale	Denominazione del Comune
			Modolo
			Mogorella
			Mogoro
			Montresta
			Morgongiori
			Muravera
			Narbolia
			Neoneli
			Noragugume
			Norbello
			Nughedu Santa Vittoria
			Nuoro
			Nurachi
			Nuragus
			Nurallao
			Nureci
			Nurri
			Oliena
			Ollastra
			Ollolai
			Olzai
			Oniferi
			Orani
			Orgosolo
			Oristano
			Orotelli
			Orroli
			Ortacesus
			Ortueri
			Osini
			Ottana
			Ovodda
			Pabillonis
			Palmas Arborea
			Pau
			Pauli Arbarei
			Paulilatino
			Perdasdefogu
			Pimentel
			Pompu
			Riola Sardo
			Ruinias
			Sadali
			Sagama
			Samassi
			Samatzai
			Samugheo
			San Basilio
			San Gavino Monreale



Denominazione del collegio uninominale	Nome del Comune con la maggiore ampiezza demografica	Codice del collegio uninominale	Denominazione del Comune
			San Nicolò d'Arcidano
			San Nicolò Gerrei
			San Vero Milis
			San Vito
			Sanluri
			Santa Giusta
			Sant'Andrea Frius
			Santu Lussurgiu
			Sardara
			Sarule
			Scano di Montiferro
			Sedilo
			Segariu
			Selegas
			Seneghe
			Senis
			Sennariolo
			Senorbì
			Serramanna
			Serrenti
			Serri
			Setzu
			Seui
			Seulo
			Siamaggiore
			Siamanna
			Siapiccia
			Siddi
			Silanus
			Silius
			Simala
			Simaxis
			Sindia
			Sini
			Siris
			Siurgus Donigala
			Soddì
			Solarussa
			Sorgono
			Sorradile
			Suelli
			Suni
			Tadasuni
			Talana
			Terralba
			Tertenia
			Teti
			Tiana
			Tinnura



Denominazione del collegio uninominale	Nome del Comune con la maggiore ampiezza demografica	Codice del collegio uninominale	Denominazione del Comune
			Tonara
			Tortolì
			Tramatza
			Tresnuraghes
			Triei
			Tuili
			Turri
			Ula Tirso
			Ulassai
			Uras
			Urzulei
			Usellus
			Ussaramanna
			Ussassai
			Vallermosa
			Villa Sant'Antonio
			Villa Verde
			Villacidro
			Villagrande Strisaili
			Villamar
			Villanova Truschedu
			Villanova Tulo
			Villanovaforru
			Villanovafranca
			Villaputzu
			Villasalto
			Villaurbana
			Zeddiani
			Zerfaliu
Sardegna - 03	Sassari	SU201_03	Aggius
			Aglientu
			Alà dei Sardi
			Alghero
			Anela
			Ardara
			Arzachena
			Badesi
			Banari
			Benetutti
			Berchidda
			Bessude
			Bitti
			Bonnanaro
			Bono
			Bonorva
			Bortigiadas
			Borutta
			Bottidda



Denominazione del collegio uninominale	Nome del Comune con la maggiore ampiezza demografica	Codice del collegio uninominale	Denominazione del Comune
			Buddusò
			Budoni
			Bultei
			Bulzi
			Burgos
			Calangianus
			Cargeghe
			Castelsardo
			Cheremule
			Chiamonti
			Codrongianos
			Cossoine
			Erula
			Esporlatu
			Florinas
			Galtelli
			Giave
			Golfo Aranci
			Illorai
			Irgoli
			Ittireddu
			Ittiri
			La Maddalena
			Laerru
			Loculi
			Lodè
			Loiri Porto San Paolo
			Lula
			Luogosanto
			Luras
			Mara
			Martis
			Monteleone Rocca Doria
			Monti
			Mores
			Muros
			Nughedu San Nicolò
			Nule
			Nulvi
			Olbia
			Olmedo
			Onani
			Onifai
			Orosei
			Orune
			Oschiri
			Osidda
			Osilo
			Ossi



Denominazione del collegio uninominale	Nome del Comune con la maggiore ampiezza demografica	Codice del collegio uninominale	Denominazione del Comune
			Ozieri
			Padria
			Padru
			Palau
			Pattada
			Perfugas
			Ploaghe
			Porto Torres
			Posada
			Pozzomaggiore
			Putifigari
			Romana
			San Teodoro
			Santa Maria Coghinas
			Santa Teresa Gallura
			Sant'Antonio di Gallura
			Sassari
			Sedini
			Semestene
			Sennori
			Siligo
			Siniscola
			Sorso
			Stintino
			Telti
			Tempio Pausania
			Tergu
			Thiesi
			Tissi
			Torpè
			Torralba
			Trinità d'Agultu e Vignola
			Tula
			Uri
			Usini
			Valledoria
			Viddalba
			Villanova Monteleone



Tabella B2 - Collegi Plurinominali per il Senato della Repubblica


Regione: Piemonte

Denominazione del collegio plurinominale	Codice del collegio plurinominale	Denominazione dei collegi uninominali appartenenti	Codice dei collegi uninominali appartenenti	Nome del Comune o dell'area sub-comunale con la maggiore ampiezza demografica del collegio uninominale
Piemonte - 01	SP011_01	Piemonte - 01	SU011_01	Settimo Torinese
		Piemonte - 02	SU011_02	Moncalieri
		Piemonte - 03	SU011_03	Torino - Collegno
		Piemonte - 04	SU011_04	Torino - Zona Statistica 61
Piemonte - 02	SP011_02	Piemonte - 05	SU011_05	Novara
		Piemonte - 06	SU011_06	Vercelli
		Piemonte - 07	SU011_07	Alessandria
		Piemonte - 08	SU011_08	Cuneo



Regione: Lombardia

Denominazione del collegio plurinomiale	Codice del collegio plurinomiale	Denominazione dei collegi uninominali appartenenti	Codice dei collegi uninominali appartenenti	Nome del Comune o dell'area sub-comunale con la maggiore ampiezza demografica del collegio uninominale
Lombardia - 01	SP031_01	Lombardia - 16	SU031_16	Pavia
		Lombardia - 17	SU031_17	Cremona
		Lombardia - 18	SU031_18	Mantova
Lombardia - 02	SP031_02	Lombardia - 12	SU031_12	Bergamo
		Lombardia - 13	SU031_13	Treviglio
		Lombardia - 14	SU031_14	Brescia
		Lombardia - 15	SU031_15	Lumezzane
Lombardia - 03	SP031_03	Lombardia - 08	SU031_08	Lecco
		Lombardia - 09	SU031_09	Cantù
		Lombardia - 10	SU031_10	Como
		Lombardia - 11	SU031_11	Varese
Lombardia - 04	SP031_04	Lombardia - 01	SU031_01	Milano - Area Statistica 84
		Lombardia - 02	SU031_02	Milano - Area Statistica 74
		Lombardia - 03	SU031_03	Milano - Legnano
		Lombardia - 04	SU031_04	Rozzano
Lombardia - 05	SP031_05	Lombardia - 05	SU031_05	Cologno Monzese
		Lombardia - 06	SU031_06	Monza
		Lombardia - 07	SU031_07	Sesto San Giovanni




Regione: Trentino-Alto Adige/Südtirol

Denominazione del collegio plurinomiale	Codice del collegio plurinomiale	Denominazione dei collegi uninominali appartenenti	Codice dei collegi uninominali appartenenti	Nome del Comune o dell'area sub-comunale con la maggiore ampiezza demografica del collegio uninominale
Trentino-Alto Adige/Südtirol - 01	SP041_01	Trentino-Alto Adige/Südtirol - 01	SU041_01	Bolzano/Bozen
		Trentino-Alto Adige/Südtirol - 02	SU041_02	Merano/Meran
		Trentino-Alto Adige/Südtirol - 03	SU041_03	Bressanone/Brixen
		Trentino-Alto Adige/Südtirol - 04	SU041_04	Trento
		Trentino-Alto Adige/Südtirol - 05	SU041_05	Rovereto
		Trentino-Alto Adige/Südtirol - 06	SU041_06	Pergine Valsugana




Regione: Veneto

Denominazione del collegio plurinomiale	Codice del collegio plurinomiale	Denominazione dei collegi uninominali appartenenti	Codice dei collegi uninominali appartenenti	Nome del Comune o dell'area sub-comunale con la maggiore ampiezza demografica del collegio uninominale
Veneto - 01	SP051_01	Veneto - 01	SU051_01	Venezia
		Veneto - 02	SU051_02	Belluno
		Veneto - 03	SU051_03	Treviso
		Veneto - 04	SU051_04	Rovigo
Veneto - 02	SP051_02	Veneto - 05	SU051_05	Padova
		Veneto - 06	SU051_06	Bassano del Grappa
		Veneto - 07	SU051_07	Vicenza
		Veneto - 08	SU051_08	Verona
		Veneto - 09	SU051_09	Villafranca di Verona




Regione: Friuli-Venezia Giulia

Denominazione del collegio plurinomiale	Codice del collegio plurinomiale	Denominazione dei collegi uninominali appartenenti	Codice dei collegi uninominali appartenenti	Nome del Comune o dell'area sub-comunale con la maggiore ampiezza demografica del collegio uninominale
Friuli-Venezia Giulia - 01	SP061_01	Friuli-Venezia Giulia - 01	SU061_01	Trieste
		Friuli-Venezia Giulia - 02	SU061_02	Udine




Regione: Liguria

Denominazione del collegio plurinomiale	Codice del collegio plurinomiale	Denominazione dei collegi uninominali appartenenti	Codice dei collegi uninominali appartenenti	Nome del Comune o dell'area sub-comunale con la maggiore ampiezza demografica del collegio uninominale
Liguria - 01	SP071_01	Liguria - 01	SU071_01	Savona
		Liguria - 02	SU071_02	Genova - Unità Urbanistica San Fruttuoso
		Liguria - 03	SU071_03	Genova - La Spezia




Regione: Emilia-Romagna

Denominazione del collegio plurinomiale	Codice del collegio plurinomiale	Denominazione dei collegi uninominali appartenenti	Codice dei collegi uninominali appartenenti	Nome del Comune o dell'area sub-comunale con la maggiore ampiezza demografica del collegio uninominale
Emilia-Romagna - 01	SP081_01	Emilia-Romagna - 01	SU081_01	Rimini
		Emilia-Romagna - 02	SU081_02	Ravenna
		Emilia-Romagna - 03	SU081_03	Ferrara
		Emilia-Romagna - 04	SU081_04	Bologna
Emilia-Romagna - 02	SP081_02	Emilia-Romagna - 05	SU081_05	Modena
		Emilia-Romagna - 06	SU081_06	Reggio nell'Emilia
		Emilia-Romagna - 07	SU081_07	Parma
		Emilia-Romagna - 08	SU081_08	Piacenza




Regione: Toscana

Denominazione del collegio plurinomiale	Codice del collegio plurinomiale	Denominazione dei collegi uninominali appartenenti	Codice dei collegi uninominali appartenenti	Nome del Comune o dell'area sub-comunale con la maggiore ampiezza demografica del collegio uninominale
Toscana - 01	SP091_01	Toscana - 01	SU091_01	Firenze
		Toscana - 02	SU091_02	Sesto Fiorentino
		Toscana - 03	SU091_03	Prato
		Toscana - 05	SU091_05	Lucca
Toscana - 02	SP091_02	Toscana - 04	SU091_04	Arezzo
		Toscana - 06	SU091_06	Pisa
		Toscana - 07	SU091_07	Livorno




Regione: Umbria

Denominazione del collegio plurinomiale	Codice del collegio plurinomiale	Denominazione dei collegi uninominali appartenenti	Codice dei collegi uninominali appartenenti	Nome del Comune o dell'area sub-comunale con la maggiore ampiezza demografica del collegio uninominale
Umbria - 01	SP101_01	Umbria - 01	SU101_01	Perugia
		Umbria - 02	SU101_02	Terni




Regione: Marche

Denominazione del collegio plurinomiale	Codice del collegio plurinomiale	Denominazione dei collegi uninominali appartenenti	Codice dei collegi uninominali appartenenti	Nome del Comune o dell'area sub-comunale con la maggiore ampiezza demografica del collegio uninominale
Marche - 01	SP111_01	Marche - 01	SU111_01	Pesaro
		Marche - 02	SU111_02	Ancona
		Marche - 03	SU111_03	Ascoli Piceno



Regione: Lazio

Denominazione del collegio plurinomiale	Codice del collegio plurinomiale	Denominazione dei collegi uninominali appartenenti	Codice dei collegi uninominali appartenenti	Nome del Comune o dell'area sub-comunale con la maggiore ampiezza demografica del collegio uninominale
Lazio - 01	SP121_01	Lazio - 01	SU121_01	Roma - Quartiere Gianicolense
		Lazio - 02	SU121_02	Roma - Quartiere Tuscolano
		Lazio - 03	SU121_03	Roma - Quartiere Portuense
Lazio - 02	SP121_02	Lazio - 04	SU121_04	Roma - Quartiere Collatino
		Lazio - 05	SU121_05	Viterbo
		Lazio - 06	SU121_06	Guidonia Montecelio
Lazio - 03	SP121_03	Lazio - 07	SU121_07	Frosinone
		Lazio - 08	SU121_08	Roma - Fiumicino
		Lazio - 09	SU121_09	Latina
		Lazio - 10	SU121_10	Velletri



Regione: Abruzzo

Denominazione del collegio plurinomiale	Codice del collegio plurinomiale	Denominazione dei collegi uninominali appartenenti	Codice dei collegi uninominali appartenenti	Nome del Comune o dell'area sub-comunale con la maggiore ampiezza demografica del collegio uninominale
Abruzzo - 01	SP131_01	Abruzzo - 01	SU131_01	Pescara
		Abruzzo - 02	SU131_02	L'Aquila




Regione: Molise

Denominazione del collegio plurinomiale	Codice del collegio plurinomiale	Denominazione dei collegi uninominali appartenenti	Codice dei collegi uninominali appartenenti	Nome del Comune o dell'area sub-comunale con la maggiore ampiezza demografica del collegio uninominale
Molise - 01	SP141_01	Molise - 01	SU141_01	Campobasso



Regione: Campania

Denominazione del collegio plurinominale	Codice del collegio plurinominale	Denominazione dei collegi uninominali appartenenti	Codice dei collegi uninominali appartenenti	Nome del Comune o dell'area sub-comunale con la maggiore ampiezza demografica del collegio uninominale
Campania - 01	SP151_01	Campania - 01	SU151_01	Benevento
		Campania - 02	SU151_02	Caserta
		Campania - 03	SU151_03	Avellino
Campania - 02	SP151_02	Campania - 04	SU151_04	Giugliano in Campania
		Campania - 06	SU151_06	Casoria
		Campania - 07	SU151_07	Napoli - Circoscrizione 7 San Carlo all'Arena
		Campania - 08	SU151_08	Napoli - Circoscrizione 19 Fuorigrotta
Campania - 03	SP151_03	Campania - 05	SU151_05	Portici
		Campania - 09	SU151_09	Torre del Greco
		Campania - 10	SU151_10	Salerno
		Campania - 11	SU151_11	Battipaglia




Regione: Puglia

Denominazione del collegio plurinomiale	Codice del collegio plurinomiale	Denominazione dei collegi uninominali appartenenti	Codice dei collegi uninominali appartenenti	Nome del Comune o dell'area sub-comunale con la maggiore ampiezza demografica del collegio uninominale
Puglia - 01	SP161_01	Puglia - 01	SU161_01	Bari
		Puglia - 02	SU161_02	Altamura
		Puglia - 03	SU161_03	Andria
		Puglia - 08	SU161_08	Foggia
Puglia - 02	SP161_02	Puglia - 04	SU161_04	Brindisi
		Puglia - 05	SU161_05	Lecce
		Puglia - 06	SU161_06	Nardò
		Puglia - 07	SU161_07	Taranto




Regione: Basilicata

Denominazione del collegio plurinomiale	Codice del collegio plurinomiale	Denominazione dei collegi uninominali appartenenti	Codice dei collegi uninominali appartenenti	Nome del Comune o dell'area sub-comunale con la maggiore ampiezza demografica del collegio uninominale
Basilicata - 01	SP171_01	Basilicata - 01	SU171_01	Potenza



Regione: Calabria

Denominazione del collegio plurinomiale	Codice del collegio plurinomiale	Denominazione dei collegi uninominali appartenenti	Codice dei collegi uninominali appartenenti	Nome del Comune o dell'area sub-comunale con la maggiore ampiezza demografica del collegio uninominale
Calabria - 01	SP181_01	Calabria - 01	SU181_01	Crotone
		Calabria - 02	SU181_02	Cosenza
		Calabria - 03	SU181_03	Catanzaro
		Calabria - 04	SU181_04	Reggio di Calabria



Regione: Sicilia

Denominazione del collegio plurinomiale	Codice del collegio plurinomiale	Denominazione dei collegi uninominali appartenenti	Codice dei collegi uninominali appartenenti	Nome del Comune o dell'area sub-comunale con la maggiore ampiezza demografica del collegio uninominale
Sicilia - 01	SP191_01	Sicilia - 01	SU191_01	Palermo - Resuttana-San Lorenzo
		Sicilia - 02	SU191_02	Palermo - Bagheria
		Sicilia - 03	SU191_03	Marsala
		Sicilia - 04	SU191_04	Agrigento
		Sicilia - 05	SU191_05	Gela
Sicilia - 02	SP191_02	Sicilia - 06	SU191_06	Messina
		Sicilia - 07	SU191_07	Acireale
		Sicilia - 08	SU191_08	Catania
		Sicilia - 09	SU191_09	Siracusa



Regione: Sardegna

Denominazione del collegio plurinomiale	Codice del collegio plurinomiale	Denominazione dei collegi uninominali appartenenti	Codice dei collegi uninominali appartenenti	Nome del Comune o dell'area sub-comunale con la maggiore ampiezza demografica del collegio uninominale
Sardegna - 01	SP201_01	Sardegna - 01	SU201_01	Cagliari
		Sardegna - 02	SU201_02	Nuoro
		Sardegna - 03	SU201_03	Sassari



NOTE

AVVERTENZA:

Il testo delle note qui pubblicato è stato redatto dall'amministrazione competente per materia, ai sensi dell'art. 10, commi 2 e 3, del testo unico delle disposizioni sulla promulgazione delle leggi, sull'emanazione dei decreti del Presidente della Repubblica e sulle pubblicazioni ufficiali della Repubblica italiana, approvato con decreto del Presidente della Repubblica 28 dicembre 1985, n. 1092, al solo fine di facilitare la lettura delle disposizioni di legge modificate o alle quali è operato il rinvio. Restano invariati il valore e l'efficacia degli atti legislativi qui trascritti.

Note alle premesse:

— L'art. 76 della Costituzione stabilisce che l'esercizio della funzione legislativa non può essere delegato al Governo se non con determinazione di principi e criteri direttivi e soltanto per tempo limitato e per oggetti definiti.

— L'art. 87 della Costituzione conferisce, tra l'altro, al Presidente della Repubblica il potere di promulgare le leggi e di emanare i decreti aventi valore di legge ed i regolamenti.

— Si riporta il testo dell'art. 3 della legge 3 novembre 2017, n. 165 (Modifiche al sistema di elezione della Camera dei deputati e del Senato della Repubblica. Delega al Governo per la determinazione dei collegi elettorali uninominali e plurinominali), pubblicata nella *Gazzetta Ufficiale* del 11 novembre 2017, n. 264:

«Art. 3 (Delega al Governo per la determinazione dei collegi uninominali e dei collegi plurinominali). — 1. Per l'elezione della Camera dei deputati, il Governo è delegato ad adottare, entro trenta giorni dalla data di entrata in vigore della presente legge, ai sensi dell'art. 14 della legge 23 agosto 1988, n. 400, un decreto legislativo per la determinazione dei collegi uninominali e dei collegi plurinominali nell'ambito di ciascuna circoscrizione di cui alla tabella A allegata al decreto del Presidente della Repubblica n. 361 del 1957, come sostituita dalla presente legge, sulla base dei seguenti principi e criteri direttivi:

a) fatto salvo quanto stabilito per la circoscrizione Valle d'Aosta/Vallée d'Aoste, nelle restanti circoscrizioni del territorio nazionale per l'elezione della Camera dei deputati sono costituiti 231 collegi uninominali. Nelle circoscrizioni Trentino-Alto Adige/Südtirol e Molise sono costituiti, rispettivamente, sei e due collegi uninominali come territorialmente definiti dal decreto legislativo 20 dicembre 1993, n. 535, recante determinazione dei collegi uninominali del Senato della Repubblica; tra le altre circoscrizioni del territorio nazionale, di cui alla tabella A allegata al decreto del Presidente della Repubblica n. 361 del 1957, come sostituita dalla presente legge, i collegi uninominali sono ripartiti in numero proporzionale alla rispettiva popolazione determinata sulla base dei risultati dell'ultimo censimento generale della popolazione, come riportati dalla più recente pubblicazione ufficiale dell'Istituto nazionale di statistica;

b) con esclusione della circoscrizione Valle d'Aosta/Vallée d'Aoste, in ciascuna delle altre circoscrizioni del territorio nazionale sono costituiti collegi plurinominali formati dall'aggregazione di collegi uninominali contigui; il numero dei collegi plurinominali costituiti in ciascuna circoscrizione e il territorio di ciascuno di essi sono determinati in modo che in ciascun collegio plurinominali, sulla base della popolazione residente calcolata ai sensi della lettera a), sia assegnato un numero di seggi determinato dalla somma del numero dei collegi uninominali che lo costituiscono e di un ulteriore numero di seggi, di norma, non inferiore a tre e non superiore a otto, in modo tale che tendenzialmente risulti minimo il numero di collegi plurinominali nei quali è assegnato un numero di seggi inferiore al valore medio; al Molise

è assegnato un seggio da attribuire con metodo proporzionale ai sensi degli articoli 83 e 83-bis del decreto del Presidente della Repubblica n. 361 del 1957. Ciascun collegio uninominali della circoscrizione è compreso in un collegio plurinominali. Nelle circoscrizioni Trentino-Alto Adige/Südtirol, Umbria, Molise e Basilicata è costituito un unico collegio plurinominali comprensivo di tutti i collegi uninominali della circoscrizione;

c) la popolazione di ciascun collegio uninominali e di ciascun collegio plurinominali può scostarsi dalla media della popolazione, rispettivamente, dei collegi uninominali e dei collegi plurinominali della circoscrizione di non oltre il 20 per cento in eccesso o in difetto;


d) nella formazione dei collegi uninominali e nella formazione dei collegi plurinominali sono garantite la coerenza del bacino territoriale di ciascun collegio, tenendo altresì conto delle unità amministrative su cui insistono e, ove necessario, dei sistemi locali, e, di norma, la sua omogeneità sotto gli aspetti economico-sociale e delle caratteristiche storico-culturali, nonché la continuità del territorio di ciascun collegio, salvo il caso in cui il territorio stesso comprenda porzioni insulari. I collegi uninominali e i collegi plurinominali, di norma, non possono dividere il territorio comunale, salvo il caso dei comuni che, per le loro dimensioni demografiche, comprendano al loro interno più collegi. Nelle zone in cui siano presenti minoranze linguistiche riconosciute, la delimitazione dei collegi, anche in deroga ai principi e criteri direttivi di cui al presente comma, deve tenere conto dell'esigenza di agevolare la loro inclusione nel minor numero possibile di collegi. Fermi restando i principi e criteri direttivi previsti per la determinazione dei collegi plurinominali, nelle circoscrizioni nelle quali il numero dei collegi uninominali è pari a quello previsto dal citato decreto legislativo n. 535 del 1993 la formazione dei collegi uninominali è effettuata adottando come riferimento, ove possibile, le delimitazioni dei collegi previste dal medesimo decreto legislativo n. 535 del 1993;

e) nella circoscrizione Friuli Venezia Giulia uno dei collegi uninominali è costituito in modo da favorire l'accesso alla rappresentanza dei candidati che siano espressione della minoranza linguistica slovena, ai sensi dell'art. 26 della legge 23 febbraio 2001, n. 38.

2. Il Governo è delegato a determinare, con il medesimo decreto legislativo di cui al comma 1, i collegi uninominali e i collegi plurinominali ai fini dell'elezione del Senato della Repubblica, nell'ambito di ciascuna regione, sulla base dei seguenti principi e criteri direttivi:

a) fatto salvo quanto stabilito per le circoscrizioni Valle d'Aosta/Vallée d'Aoste e Trentino-Alto Adige/Südtirol, nelle restanti regioni del territorio nazionale per l'elezione del Senato della Repubblica sono costituiti 109 collegi uninominali. Il territorio della regione Molise è costituito in un unico collegio uninominali. Nelle altre regioni i collegi uninominali sono ripartiti in numero proporzionale alla rispettiva popolazione determinata sulla base dei risultati dell'ultimo censimento generale della popolazione, come riportati dalla più recente pubblicazione ufficiale dell'Istituto nazionale di statistica;

b) con esclusione delle regioni Valle d'Aosta/Vallée d'Aoste, Trentino-Alto Adige/Südtirol e Molise, in ciascuna delle restanti regioni sono costituiti collegi plurinominali formati dall'aggregazione di collegi uninominali contigui; il numero dei collegi plurinominali costituiti in ciascuna regione e il territorio di ciascuno di essi sono determinati in modo che in ciascun collegio plurinominali, sulla base della popolazione residente calcolata ai sensi della lettera a), sia assegnato un numero di seggi determinato dalla somma del numero dei collegi uninominali che lo costituiscono e di un ulteriore numero di seggi, di norma, non inferiore a due e non superiore a otto, in modo tale che tendenzialmente risulti minimo il numero dei collegi plurinominali nei quali è assegnato un numero di seggi inferiore al valore medio. Ciascun collegio uninominali della regione è compreso in un collegio plurinominali;



c) la popolazione di ciascun collegio uninominale e di ciascun collegio plurinominale può scostarsi dalla media della popolazione, rispettivamente, dei collegi uninominali e dei collegi plurinominali della circoscrizione di non oltre il 20 per cento in eccesso o in difetto;

d) nella formazione dei collegi uninominali e nella formazione dei collegi plurinominali sono garantite la coerenza del bacino territoriale di ciascun collegio e, di norma, la sua omogeneità sotto gli aspetti economico-sociale e delle caratteristiche storico-culturali, nonché la continuità del territorio di ciascun collegio, salvo il caso in cui il territorio stesso comprenda porzioni insulari. I collegi uninominali e i collegi plurinominali, di norma, non possono dividere il territorio comunale, salvo il caso dei comuni che, per le loro dimensioni demografiche, comprendano al loro interno più collegi. Nelle zone in cui siano presenti minoranze linguistiche riconosciute, la delimitazione dei collegi, anche in deroga ai principi e criteri direttivi di cui al presente comma, deve tenere conto dell'esigenza di agevolare la loro inclusione nel minor numero possibile di collegi;

e) nella regione Friuli Venezia Giulia uno dei collegi uninominali è costituito in modo da favorire l'accesso alla rappresentanza dei candidati che siano espressione della minoranza linguistica slovena, ai sensi dell'art. 26 della legge 23 febbraio 2001, n. 38.

3. Ai fini della predisposizione dello schema del decreto legislativo di cui ai commi 1 e 2, il Governo si avvale di una commissione composta dal presidente dell'Istituto nazionale di statistica, che la presiede, e da dieci esperti in materia attinente ai compiti che la commissione è chiamata a svolgere, senza nuovi o maggiori oneri per il bilancio dello Stato.

4. Lo schema del decreto legislativo di cui ai commi 1 e 2 è trasmesso alle Camere per l'espressione dei pareri delle Commissioni parlamentari competenti per materia, che si pronunciano nel termine di quindici giorni dalla data di trasmissione. Qualora il decreto legislativo non sia conforme al parere parlamentare, il Governo, contemporaneamente alla pubblicazione del decreto, deve inviare alle Camere una relazione contenente adeguata motivazione.

5. In caso di mancata espressione del parere di cui al comma 4 nel termine previsto, il decreto legislativo può comunque essere emanato.

6. Il Governo aggiorna con cadenza triennale la composizione della commissione nominata ai sensi del comma 3. La commissione, in relazione alle risultanze del censimento generale della popolazione, formula indicazioni per la revisione dei collegi uninominali e dei collegi plurinominali, secondo i criteri di cui al presente articolo, e ne riferisce al Governo. Per la revisione dei collegi uninominali e dei collegi plurinominali il Governo presenta un disegno di legge alle Camere.

7. Entro sei mesi dalla data di entrata in vigore della presente legge, con decreto del Ministro dell'interno, di concerto con il Ministro per la semplificazione e la pubblica amministrazione, con il Ministro dell'economia e delle finanze e con il Ministro per gli affari regionali, sono definite le modalità per consentire in via sperimentale la raccolta con modalità digitale delle sottoscrizioni necessarie per la presentazione delle candidature e delle liste in occasione di consultazioni elettorali, anche attraverso l'utilizzo della firma digitale e della firma elettronica qualificata. Sullo schema del decreto è acquisito il parere delle competenti Commissioni parlamentari, che si esprimono nel termine di quarantacinque giorni.»

— Si riporta la Tabella A allegata al decreto del Presidente della Repubblica 30 marzo 1957, n. 361 (Approvazione del testo unico delle leggi recanti norme per la elezione della Camera dei deputati) pubblicato nella *Gazzetta Ufficiale* 3 giugno 1957, n. 139, Supplemento ordinario, come sostituita dalla legge 3 novembre 2017, n. 165:

«Tabella A (art. 1, comma 2)

I numeri della seconda colonna corrispondono a quelli dei collegi uninominali previsti dal decreto legislativo 20 dicembre 1993, n. 535, recante determinazione dei collegi uninominali del Senato della Repubblica.

Circoscrizione		Sede dell'Ufficio centrale circoscrizionale
1	Piemonte 1	Piemonte 1, 2, 3, 4, 5, 6, 7, 8, 9
2	Piemonte 2	Piemonte 10, 11, 12, 13, 14, 15, 16, 17
3	Lombardia 1	Lombardia 1, 2, 3, 4, 5, 6, 8, 9, 10, 11, 12, 13, 14, 15, 16
4	Lombardia 2	Lombardia 17, 18, 19, 20, 21, 34, 35
5	Lombardia 3	Lombardia 22, 23, 24, 25, 31, 32, 33
6	Lombardia 4	Lombardia 7, 26, 27, 28, 29, 30
7	Veneto 1	Veneto 1, 2, 3, 4, 5, 6, 7
8	Veneto 2	Veneto 8, 9, 10, 11, 12, 13, 14, 15, 16, 17
9	Friuli Venezia Giulia	Territorio dell'intera Regione
10	Liguria	Territorio dell'intera Regione
11	Emilia-Romagna	Territorio dell'intera Regione
12	Toscana	Territorio dell'intera Regione
13	Umbria	Territorio dell'intera Regione
14	Marche	Territorio dell'intera Regione
15	Lazio 1	Lazio 1, 2, 3, 4, 5, 6, 7, 8, 9, 10, 11, 15, 20, 21
16	Lazio 2	Lazio 12, 13, 14, 16, 17, 18, 19
17	Abruzzo	Territorio dell'intera Regione
18	Molise	Territorio dell'intera Regione
19	Campania 1	Campania 1, 2, 3, 4, 5, 6, 7, 8, 9, 10, 11, 12
20	Campania 2	Campania 13, 14, 15, 16, 17, 18, 19, 20, 21, 22
21	Puglia	Territorio dell'intera Regione
22	Basilicata	Territorio dell'intera Regione
23	Calabria	Territorio dell'intera Regione
24	Sicilia 1	Sicilia 1, 2, 3, 4, 5, 6, 7, 8, 9, 10
25	Sicilia 2	Sicilia 11, 12, 13, 14, 15, 16, 17, 18, 19, 20
26	Sardegna	Territorio dell'intera Regione
27	Valle d'Aosta	Territorio dell'intera Regione
28	Trentino-Alto Adige	Territorio dell'intera Regione

»

— Si riporta il testo dell'art. 14 della legge 23 agosto 1988, n. 400 recante «Disciplina dell'attività di Governo e ordinamento della Presidenza del Consiglio dei ministri» pubblicata nella *Gazzetta Ufficiale* 12 settembre 1988, n. 214, S.O.:

«Art. 14 (Decreti legislativi). — 1. I decreti legislativi adottati dal Governo ai sensi dell'art. 76 della Costituzione sono emanati dal Presidente della Repubblica con la denominazione di «decreto legislativo» e con l'indicazione, nel preambolo, della legge di delegazione, della deliberazione del Consiglio dei ministri e degli altri adempimenti del procedimento prescritti dalla legge di delegazione.

2. L'emanazione del decreto legislativo deve avvenire entro il termine fissato dalla legge di delegazione; il testo del decreto legislativo adottato dal Governo è trasmesso al Presidente della Repubblica, per la emanazione, almeno venti giorni prima della scadenza.


3. Se la delega legislativa si riferisce ad una pluralità di oggetti distinti suscettibili di separata disciplina, il Governo può esercitarla mediante più atti successivi per uno o più degli oggetti predetti. In relazione al termine finale stabilito dalla legge di delegazione, il Governo informa periodicamente le Camere sui criteri che segue nell'organizzazione dell'esercizio della delega.

4. In ogni caso, qualora il termine previsto per l'esercizio della delega ecceda i due anni, il Governo è tenuto a richiedere il parere delle Camere sugli schemi dei decreti delegati. Il parere è espresso dalle Commissioni permanenti delle due Camere competenti per materia entro sessanta giorni, indicando specificamente le eventuali disposizioni non ritenute corrispondenti alle direttive della legge di delegazione. Il Governo, nei trenta giorni successivi, esaminato il parere, ritrasmette, con le sue osservazioni e con eventuali modificazioni, i testi alle Commissioni per il parere definitivo che deve essere espresso entro trenta giorni.»


17G00210

ADELE VERDE, *redattore*

DELIA CHIARA, *vice redattore*



pagina bianca pagina bianca pagina bianca pagina bianca pagina bianca



pagina bianca pagina bianca pagina bianca pagina bianca pagina bianca



MODALITÀ PER LA VENDITA


La «Gazzetta Ufficiale» e tutte le altre pubblicazioni dell'Istituto sono in vendita al pubblico:

- presso il punto vendita dell'Istituto in piazza G. Verdi, 1 - 00198 Roma ☎ 06-8549866**
- presso le librerie concessionarie riportate nell'elenco consultabile sui siti www.ipzs.it e www.gazzettaufficiale.it**


L'Istituto conserva per la vendita le Gazzette degli ultimi 4 anni fino ad esaurimento. Le richieste per corrispondenza potranno essere inviate a:

Istituto Poligrafico e Zecca dello Stato S.p.A.
Vendita Gazzetta Ufficiale
Via Salaria, 691
00138 Roma
fax: 06-8508-3466
e-mail: informazioni@gazzettaufficiale.it

avendo cura di specificare nell'ordine, oltre al fascicolo di GU richiesto, l'indirizzo di spedizione e di fatturazione (se diverso) ed indicando i dati fiscali (codice fiscale e partita IVA, se titolari) obbligatori secondo il DL 223/2007. L'importo della fornitura, maggiorato di un contributo per le spese di spedizione, sarà versato in contanti alla ricezione.



pagina bianca pagina bianca pagina bianca pagina bianca pagina bianca



GAZZETTA  UFFICIALE
DELLA REPUBBLICA ITALIANA

**CANONI DI ABBONAMENTO (salvo conguaglio)
validi a partire dal 1° OTTOBRE 2013**

GAZZETTA UFFICIALE - PARTE I (legislativa)

		<u>CANONE DI ABBONAMENTO</u>
Tipo A	Abbonamento ai fascicoli della serie generale, inclusi tutti i supplementi ordinari: (di cui spese di spedizione € 257,04)* (di cui spese di spedizione € 128,52)*	- annuale € 438,00 - semestrale € 239,00
Tipo B	Abbonamento ai fascicoli della serie speciale destinata agli atti dei giudizi davanti alla Corte Costituzionale: (di cui spese di spedizione € 19,29)* (di cui spese di spedizione € 9,64)*	- annuale € 68,00 - semestrale € 43,00
Tipo C	Abbonamento ai fascicoli della serie speciale destinata agli atti della UE: (di cui spese di spedizione € 41,27)* (di cui spese di spedizione € 20,63)*	- annuale € 168,00 - semestrale € 91,00
Tipo D	Abbonamento ai fascicoli della serie destinata alle leggi e regolamenti regionali: (di cui spese di spedizione € 15,31)* (di cui spese di spedizione € 7,65)*	- annuale € 65,00 - semestrale € 40,00
Tipo E	Abbonamento ai fascicoli della serie speciale destinata ai concorsi indetti dallo Stato e dalle altre pubbliche amministrazioni: (di cui spese di spedizione € 50,02)* (di cui spese di spedizione € 25,01)*	- annuale € 167,00 - semestrale € 90,00
Tipo F	Abbonamento ai fascicoli della serie generale, inclusi tutti i supplementi ordinari, e dai fascicoli delle quattro serie speciali: (di cui spese di spedizione € 383,93)* (di cui spese di spedizione € 191,46)*	- annuale € 819,00 - semestrale € 431,00

N.B.: L'abbonamento alla GURI tipo A ed F comprende gli indici mensili

CONTO RIASSUNTIVO DEL TESORO

Abbonamento annuo (incluse spese di spedizione) € **56,00**

PREZZI DI VENDITA A FASCICOLI

(Oltre le spese di spedizione)

Prezzi di vendita: serie generale	€ 1,00
serie speciali (escluso concorsi), ogni 16 pagine o frazione	€ 1,00
fascicolo serie speciale, concorsi, prezzo unico	€ 1,50
supplementi (ordinari e straordinari), ogni 16 pagine o frazione	€ 1,00
fascicolo Conto Riassuntivo del Tesoro, prezzo unico	€ 6,00

I.V.A. 4% a carico dell'Editore

PARTE I - 5ª SERIE SPECIALE - CONTRATTI PUBBLICI

(di cui spese di spedizione € 129,11)*
(di cui spese di spedizione € 74,42)*

- annuale € **302,47**
- semestrale € **166,36**

GAZZETTA UFFICIALE - PARTE II

(di cui spese di spedizione € 40,05)*
(di cui spese di spedizione € 20,95)*

- annuale € **86,72**
- semestrale € **55,46**

Prezzi di vendita di un fascicolo, ogni 16 pagine o frazione (oltre le spese di spedizione) € 1,01 (€ 0,83 + IVA)

Sulle pubblicazioni della 5ª Serie Speciale e della Parte II viene imposta I.V.A. al 22%.

Si ricorda che, in applicazione della legge 190 del 23 dicembre 2014 articolo 1 comma 629, gli enti dello Stato ivi specificati sono tenuti a versare all'Istituto solo la quota imponibile relativa al canone di abbonamento sottoscritto. Per ulteriori informazioni contattare la casella di posta elettronica abbonamenti@gazzettaufficiale.it.

RACCOLTA UFFICIALE DEGLI ATTI NORMATIVI

Abbonamento annuo	€ 190,00
Abbonamento annuo per regioni, province e comuni - SCONTO 5%	€ 180,50
Volume separato (oltre le spese di spedizione)	€ 18,00

I.V.A. 4% a carico dell'Editore

Per l'estero, i prezzi di vendita (in abbonamento ed a fascicoli separati) anche per le annate arretrate, compresi i fascicoli dei supplementi ordinari e straordinari, devono intendersi raddoppiati. Per il territorio nazionale, i prezzi di vendita dei fascicoli separati, compresi i supplementi ordinari e straordinari, relativi anche ad anni precedenti, devono intendersi raddoppiati. Per intere annate è raddoppiato il prezzo dell'abbonamento in corso. Le spese di spedizione relative alle richieste di invio per corrispondenza di singoli fascicoli vengono stabilite di volta in volta in base alle copie richieste. Eventuali fascicoli non recapitati potranno essere forniti gratuitamente entro 60 giorni dalla data di pubblicazione del fascicolo. Oltre tale periodo questi potranno essere forniti soltanto a pagamento.

N.B. - La spedizione dei fascicoli inizierà entro 15 giorni dall'attivazione da parte dell'Ufficio Abbonamenti Gazzetta Ufficiale.

RESTANO CONFERMATI GLI SCONTI COMMERCIALI APPLICATI AI SOLI COSTI DI ABBONAMENTO

* tariffe postali di cui alla Legge 27 febbraio 2004, n. 46 (G.U. n. 48/2004) per soggetti iscritti al R.O.C.





* 4 5 - 4 1 0 2 0 1 1 7 1 2 1 9 *

€ 26,00

